



Hiilikartta-sovelluksessa Hittikan alueen asemakaavan pohjalta määritetty maankäyttö, jonka pohjalta hiilivarastolaskelmat on laadittu.

14.11.2024

Hittikan alueen asemakaava – vaikutukset hiilivarastoon (<https://hiilikartta.avoin.org/>)


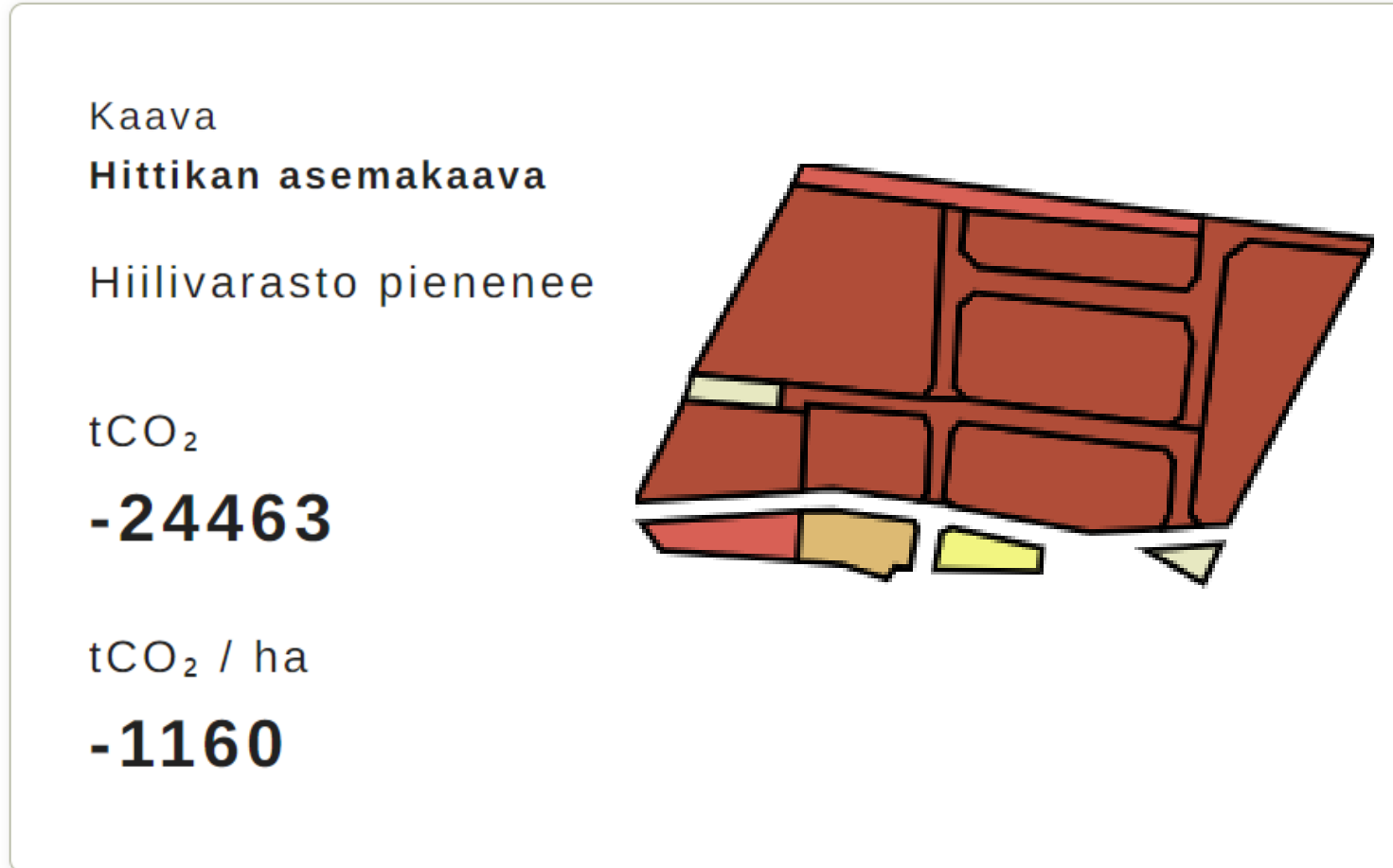


SIMON KUNTA
Ratatie 6, 95200 Simo
Puh (016) 269 111



ARKKITEHTITOIMISTO
JARMO LOKIO OY

Kaavan vaikutus hiilivarastoon vuonna 2040 ✓



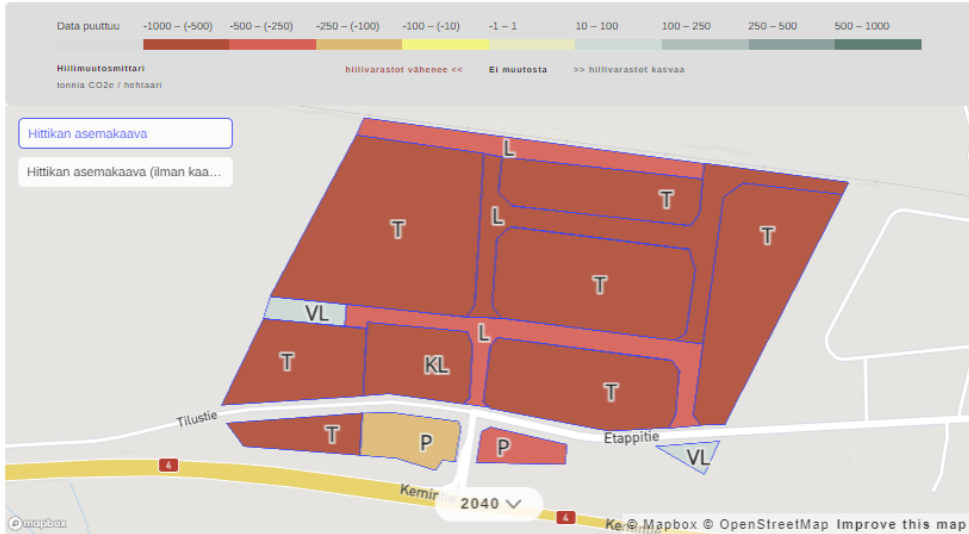
Hiilimuutosmittari
tonnia CO₂e / hehtaari

hiilivarastot vähenee << Ei muutosta >> hiilivarastot kasvaa

14.11.2024



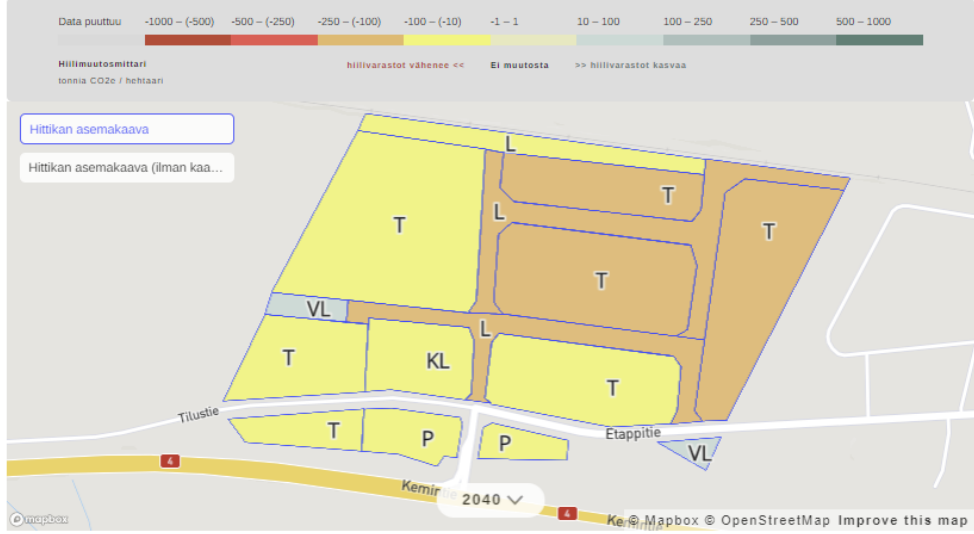
Hiilivaraston arvioitu muutos



Vuosi 2040	Hittikan asemakaava
tCO ₂ e / ha	-1145
tCO ₂ e	-24200
	ilman kaavaa
tCO ₂ e / ha	12
tCO ₂ e	263

[Lue lisää laskelmasta](#)

Hiilivaraston arvioitu muutos



Vuosi 2040	Hittikan asemakaava
tCO ₂ e / ha	-87
tCO ₂ e	-1833
	ilman kaavaa
tCO ₂ e / ha	12
tCO ₂ e	263

[Lue lisää laskelmasta](#)

14.11.2024

Hiilivaraston arvioitu muutos

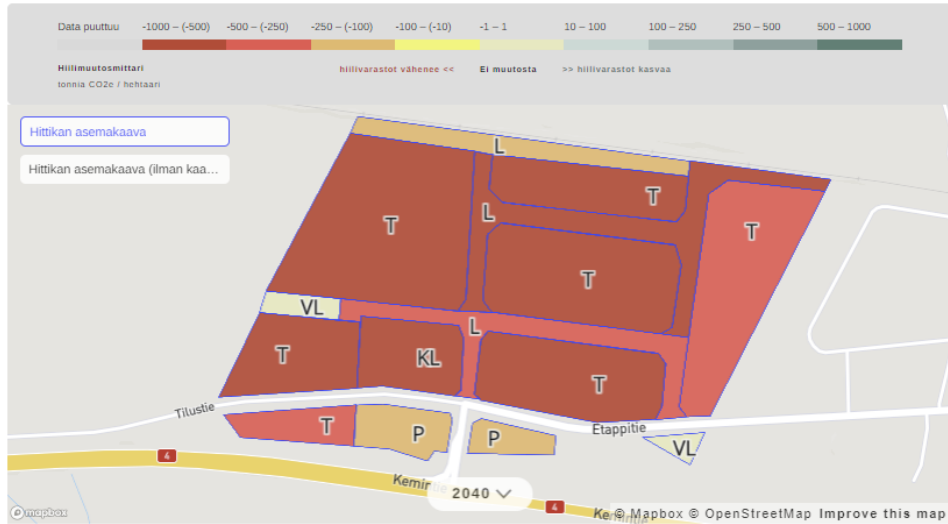
Hiilivaraston muutos (kasvillisuus + maaperä)

Kasvillisuuden hiilivaraston muutos

Maaperän hiilivaraston muutos

Hiilivaraston muutos käyttötarkoituksittain

Kaikki



Vuosi 2040

Hittikan asemakaava

tCO₂e / ha**-1058**tCO₂e**-22367**

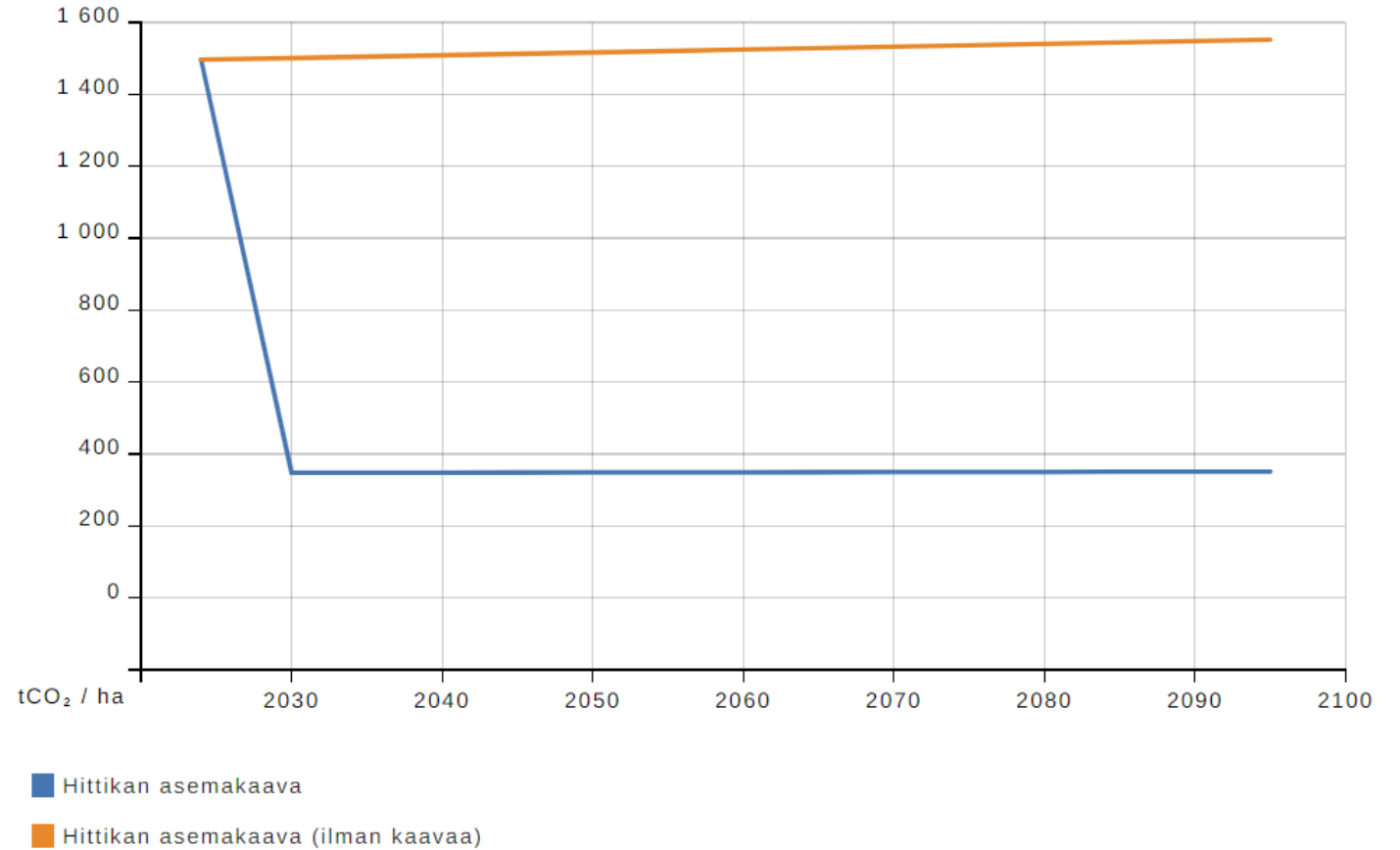
ilman kaavaa

tCO₂e / ha**0**tCO₂e**0**[Lue lisää laskelmasta](#)

Hiilivaraston muutos suunnitelma-alueella yhteensä

Tonni / hehtaari

Tonni / koko alue



14.11.2024

Hittikan alueen asemakaava – vaikutukset hiilivarastoon (<https://hiilikarta.avoin.org/>)