Liite 13

Lakkasuon tuulivoimapuiston hankealueen arkeologinen inventointi, Mikroliitti Oy

SIMO
LAKKASUO

tuulivoimapuiston hankealueen arkeologinen inventointi 2024

Versio 2

Timo Sepänmaa

MIKROLIITTI Oy
PIENI TEHOKAS TERÄVÄ
ARKEOLOGISET TUTKIMUKSET
TAIDOLLA VUODESTA 1988

Tilaaja: Fortum Oyj

Sisältö

Perustiedot **2**
Yleiskartat **3**
Inventointi **4**
Tulos **5**
Kohdeluettelo **6**
Kiinteät muinaisjäännökset **7**
1 SIMO HUHDANPALO S 7
2 SIMO SARVENSELÄNMAA 8
3 SIMO VALLINPALO 10
4 SIMO HUHDANPALO 11
5 SIMO LEHTIMAANSUO 1 12
6 SIMO LEHTIMAANSUO 2 14
8 SIMO LEHTIMAANPYLVÄS ETELÄ 16
9 SIMO HYÖTYMAA 1 18
10 SIMO LEHTIMAANOJA 19
11 SIMO SARVENSELÄNMAA ETELÄ 1 21
12 SIMO SARVENSELÄNMAA ETELÄ 2 22
13 SIMO SARVENSELÄNMAA ETELÄ 3 23
14 SIMO SARVENSELÄNMAA POHJOINEN 1 23
15 SIMO SARVENSELÄNMAA POHJOINEN 2 26
16 SIMO LEHTIMAA 27
17 SIMO SARVISELÄNMAA 4 30
18 SIMO SARVISELÄNMAA 2 30
Löytöpaikka **31**
7 SIMO LAKKASUO 31

Kansikuva: Kivikautista asuinpaikkaa (kohde 16 Lehtimaa). Lapion kohdalta löytyi äestyslaikusta useita kvartsi-iskoksia sekä pii-iskos. Pohjoiseen.

Perustiedot

Alue: Lakkasuon tuulivoimapuiston hankealueen arkeologinen inventointi Simossa.

Tarkoitus: Selvittää alueen suojeltavat arkeologiset kohteet – niiden sijainti ja rajaukset – niin että ne voidaan ottaa huomioon maankäyttöä suunniteltaessa (Mrl 9§ ja Mml 13§). Rajaukset ovat inventoinnin menetelmillä tehtyjä, perusteltuja arvioita.

Maastotyö: 8.-10.6.2024

Tilaaja: Fortum Oyj (alkup. tilaaja oli VALOREM Energies Finland Oy)

Tekijät: Mikroliitti Oy. Timo Sepänmaa ja Ville Hemminki. Raportti: Timo Sepänmaa.

Tulokset Ennen inventointia tutkimusalueelta tunnettiin 15 arkeologista kohdetta, joista 14 kiinteitä muinaisjäännöksiä ja 1 löytöpaikka. Inventoinnissa löytyi lisäksi 3 kohdetta. Kohteista 2 on hieman tutkimusalueen ulkopuolella, mutta ne on raportoitu tässä, koska sijaitsevat aivan tutkimusalueen tuntumassa. Inventoinnin jälkeen tutkimusalueelta tunnetaan 16 arkeologista kohdetta, joista 15 kiinteitä muinaisjäännöksiä ja yksi kivikautinen löytöpaikka. Lisäksi raportissa on kaksi kiinteää muinaisjäännöskohdetta, jotka ovat aivan tutkimusalueen tuntumassa, hieman sen ulkopuolella.

Versio 2 5.2025. Lisätty Jari Okkoselta saaduista tiedoista kohteiden 5, 6, 8, 10, 14 ja 15 rakenteiden paikkatiedot kohdekuvauksiin. Kohteeseen 1 lisätty rakenteiden paikkatietoja. Yleistekstiä sekä kohdekuvausten tekstejä on tarkennettu, täsmennetty ja stilisoitu. Tilaajatiedot päivitetty

Selityksiä: Koordinaatit ja kartat ovat ETRS-TM35FIN koordinaatistossa. Kartat ovat Maanmittauslaitoksen maastotietokannasta 6/2024, ellei toisin mainittu. Muinaisjäännösrekisteri on tarkastettu 7/2024. Valokuvia ei ole talletettu mihinkään viralliseen arkistoon, eikä niillä ole mitään kokoelmatunnusta. Valokuvat ovat digitaalisia ja tallessa Mikroliitti Oy:n serverillä. Kuvaajat: Timo Sepänmaa ja Ville Hemminki.

Yleiskartat

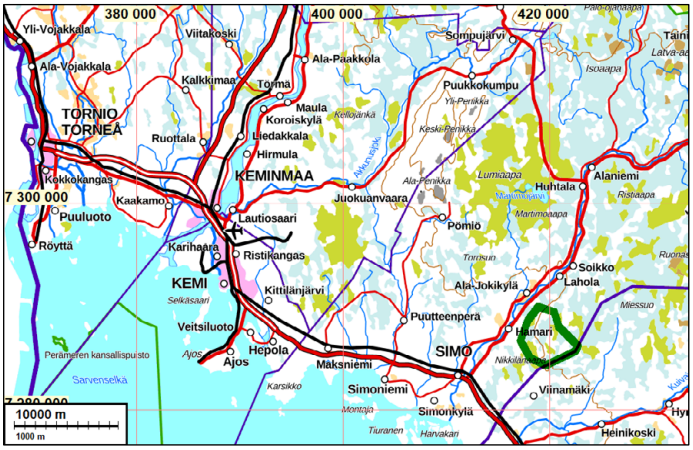

Lähestymiskartta. Tuulivoimapuiston hankealue vihreän rajauksen sisällä.

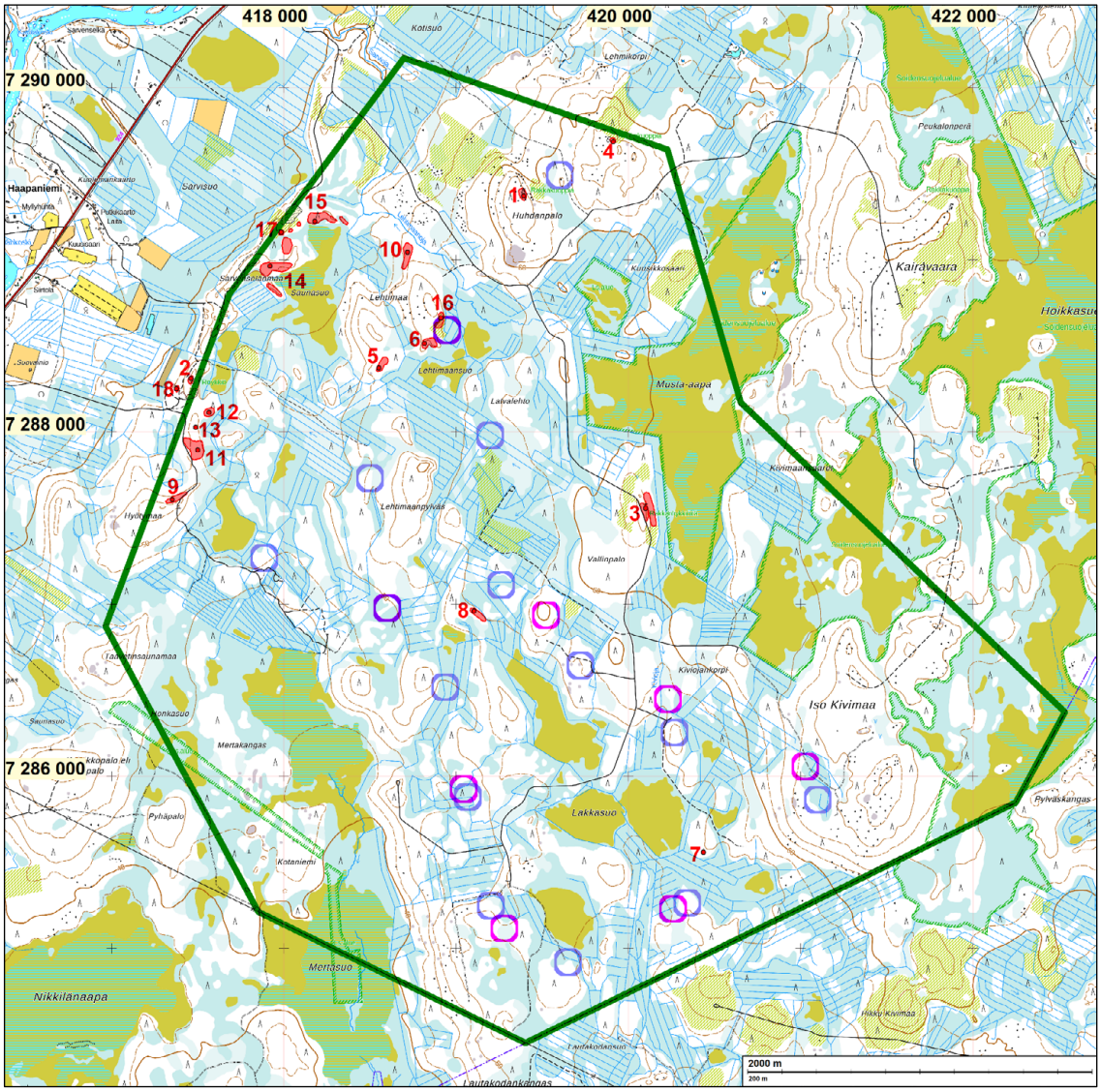

Yleiskartta. Suunnitellut tuulivoimalat sinisillä ja punaisilla ympyröillä (2 vaihtoehtoa). Kiinteiden muinaisjäännösten rajaukset on merkitty punaisella varjostuksella ja raportin kohdenumerolla.

Inventointi

Fortum Oyj (aiemmin hanke oli VALOREM Energies Finland Oy:n) suunnittelee Simo Lakkasuo -nimistä tuulivoimapuistoa. Suunnittelija tilasi hankealueen arkeologisen inventoinnin Mikroliitti Oy:ltä. Inventointiajankohtana tiedossa olivat suunnittelualue sekä tuulivoimaloiden sijainnit kahden vaihtoehtoisen suunnitelman mukaisesti. Inventoinnin maastotyön tekivät Timo Sepänmaa ja Ville Hemminki kesäkuussa 2024 tutkimuksen kannalta hyvissä olosuhteissa.

Varhaisin aluetta osin koskenut arkeologinen inventointi on vuodelta 1887, jolloin Z. Castren kartoitti muinaisjäännöksiä mm. Simon alueella (julkaistu 1894 SMYA-sarjassa – Castren, 1894). Kyseinen inventointi koski kolmea tämän raportin kohdetta. Tämän jälkeen kului noin 100 vuotta, kunnes T. Wallenius tarkasti joitakin alueen kohteita v. 1990 (Wallenius 1990, a ja b) ja J. Lauren teki v. 1991 Simon kunnan arkeologisen perusinventoinnin (Lauren 1991). Seuraavan alueelle ulottuneen laajan inventoinnin teki Jari Okkonen v. 2016 (ei digitoitua raporttia). Lisäksi yksittäisiä arkeologisten kohteiden tarkastuksia ja kaivauksia alueella on tehty 1990-luvun alkupuolelta 2020-luvulle. Niistä on tekijätiedot kohdekuvauksissa.

Tuulivoimapuiston hankealueen laajuus on 18,6 km^2. Se sijaitsee Simon keskustasta 7–9 km koilliseen, Simojoen kaakkoispuolella ja rajautuu Iin kunnan luoteisrajaan. Alue on pääsääntöisesti melko loivapiirteistä. Alueen länsirajalla on harjumuodostuma, muilta osin alue on maaperältään pääasiassa moreenia ja turvetta. Kasvillisuus pääasiassa mäntyvaltaista talousmetsää sekä suokasvillisuutta. Asutusta tai viljelyjä alueella ei ole. Korkeustasot ovat välillä 39–67 m. Korkeimmat kohdat ovat siten nousseet Itämeren Litorina-vaiheessa merenpinnan yläpuolelle n. 4000 eKr. ja alimmat kohdat n. 2000 eKr. Alkuvaiheessa alue on ollut harvaa ulkosaaristoa jokisuun edustalla, loppuvaiheessa jokisuussa sijaitsevaa tiheää sisäsaaristoa ja merenrantaa.

Alueen historiallisen ajan asutusta selvitettiin 1800-luvun puolivälin pitäjänkarttojen perusteella. Tuossa vaiheessa alueella ei ollut asutusta, merkittäviä teitä, myllyjä tms., joista olisi voinut jäädä nyt suojeltavia arkeologisia kohteita. Tarkempia ja vanhempia isojako- tai muita toimituskarttoja ei katsottu tarpeelliseksi etsiä ja tutkia.

Ennen maastotöitä tiedot alueen arkeologisista kohteista selvitettiin Muinaisjäännösrekisteristä sekä löytöpaikat varmistettiin v. 1991 inventointikertomuksesta (Lauren 1991). Viimeksi mainittu siksi, että Museoviraston Muinaisjäännösrekisteri (kyppi.fi) ei ole täydellinen arkeologisten löytöpaikkojen osalta.

Maanmittauslaitoksen 5 p/m^2 lidaraineistosta tehtyjen rinnevarjosteiden avulla etsittiin arkeologisesti mahdollisesti mielenkiintoisia maarakenteita, kuten tervahautoja, hiilimiiluja ja asumuspainanteita sekä rakkakuoppia. Rinnevarjosteista havaitut arkeologisiksi kohteiksi tulkitut rakenteet tarkastettiin maastossa. Osa niistä osoittautui kiinteiksi muinaisjäännöksiksi (kivikautisia asumuspainanteita eli talonpohjia ja rakkakuoppia), osa luonnonmuodostumiksi ja osa nykyaikaisiksi maanottokuopiksi tai muiksi nykyaikaisiksi ihmistoiminnan jättämiksi jäljiksi.

Kenttätyömenetelminä olivat maaston silmämääräinen tarkastelu maaperää ja topografiaa arvioiden, lidarhavaintopaikkojen tarkastaminen, avoimen maanpinnan tarkastaminen esim. tienleikkauksista sekä koekuoppien teko muinaisjäännöksille potentiaalisiksi arvioiduille kohdille. Aiemmat kohteet tarkastettiin. Eritoten niiden rajaukset tarkastettiin – mm. niin että kaikki alakohteet ja näkyvät rakenteet varmasti jäivät suojelualuerajauksen sisälle. Kohteisen statukset ja saatettiin ajan tasalle, nykyisten ohjeistuksien mukaisiksi. Tutkimuslupia alueen tunnettuihin arkeologisiin kohteisiin ei hankittu, joten niiden rajausten sisällä ei tehty koekuoppia tai kairauksia eikä muitakaan maahan kajoavia tutkimuksia. Kohteiden tietoja täydennettiin ja tarkennettiin normaalin yleisinventoinnin menetelmin. Tarkkuusinventointia ei tehty.

Kolme kohdetta (kohteet 11–13) jäivät maastoinventoinnissa kokonaan tai osittain tarkastamatta, koska alueella oli käynnissä laaja metsänhakkutyömaa, johon ei ollut ulkopuolisilla pääsyä eikä turvallista mennä. Vaikka alueelle olisi päästykin, olisi maaston havainnointi ollut mahdotonta kaadettujen puiden ja hakkuutähteiden takia. Kaksi kohdetta sijaitsee hieman hankealueen ulkopuolella. Ne on raportoitu tässä raportissa koska kohteen 2 osalta oli epäselvyyttä koordinaattipisteestä ja sen rajaus puuttui – selvitettiin siis se, ulottuuko kohde hankealueelle. Kohde 18 löytyi kohteelle 2 kuljettaessa. Muutamissa tapauksissa muinaisjäännösalueita muutettiin hieman.

Inventoinnin raportoinnin jälkeen, joulukuussa 2024 tietoomme tuli, että alueellinen vastuumuseo (Tornion kaupunginmuseo) oli aiemmassa lausunnossaan, josta meillä ei siis ollut tietoa, vaatinut, että useilla tunnetuilla kohteilla (tämän raportin kohteet 1, 5, 6, 8, 10, 14 ja 15) olisi tehtävä lisäksi tarkkuusinventointi – selvitettävä ja kartoitettava näiden kohteiden alakohteet, kuten asumuspainanteet. Tätä työtä emme siis tienneet tarjota emmekä vaatimusta toteuttaa. Teimme alueella vain normaalin yleiskaavan inventoinnin, jossa selvitettiin kohteiden suojelun ja alueen maankäytön suunnittelun kannalta keskeiset arkeologiset seikat, kuten kohteiden rajausten oikeellisuuden, inventoinnin menetelmin arvioituina.

Kohteet katsottiin maastossa kauttaaltaan, niiden rakenteet todettiin ja katsottiin, että ne kaikki sijoittuvat muinaisjäännösrajauksen sisälle ja että ympäristössä niitä ei ole. Kohteiden rakenteista todettiin, että alueella on selviltä vaikuttavia asumuspainanteita sekä runsaasti epämääräisempiä ja tulkinnan varaisia pinnamuotoja. Alueiden asumuspainateiden eli rakenteiden luotettava ja tarkoituksen mukainen kartoitus ja selvittäminen vaatisi kajoavan tutkimuksen, jossa koekuopin ja käsimaakairauksin selvitetään mitkä ovat oikeita painanteita ja mitkä eivät ole. Nyt todettiin se, että kaikki ”mahdollinen” sijaitsee suojelualuerajausten sisällä.

Rakenteiden kartoituksella ei kuitenkaan ole vaikutusta muinaisjäännösten suojeluun kuin ehkä niiden suojelualuetta supistavasti. Koska nämä on jo otettu huomioon alueen maankäytön suunnittelussa niin, että näiden kohteiden liepeille ja lähialueelle ei saamamme tiedon mukaan tulla mitään rakentamista osoittamaan, ei tarkempi kohteiden sisäinen kartoitus ole niiden suojelun kannalta tarpeellista tämän tuulipuistohankkeen takia ja kustannuksella.

Otimme yhteyden kohteet v. 2016 kartoittaneeseen Oulun Yliopiston arkeologian lehtoriin Jari Okkoseen. Saimme häneltä tarkempia paikkatietoja, joita ei siis ole aiemmin julkaistu, hänen inventoimistaan kohteista 5, 6, 8, 10, 14 ja 15. Niiden perusteella tulkitsimme kohteiden rakenteet ja lisäsimme ne kohdekartoille. Korostamme, että Okkonen ei ole koskaan tehnyt raporttia havaitsemistaan kohteista. Myöskään ei ole tietoja alueilta tehdyistä löydöistä. Kuitenkin joku on aivan ilmeisesti Okkosen karttaliitteiden perusteella tehnyt osuvat muinaisjäännösrajaukset kohteille. Kohteen 1 rakkakuoppien paikkatiedot katsottiin laserkeilausaineistosta (ne on maastossa todettu mutta ei mitattu).

Tulos

Ennen inventointia tutkimusalueelta tunnettiin 15 arkeologista kohdetta, joista 14 on kiinteitä muinaisjäännöksiä ja yksi kivikautinen löytöpaikka. Inventoinnissa löytyi lisäksi 3 kohdetta. Kaksi kohteista on hieman tutkimusalueen ulkopuolella, joten tutkimusalueelta tunnetaan inventoinnin jälkeen 16 arkeologista kohdetta, joista 15 on kiinteitä muinaisjäännöksiä (sm) ja yksi löytöpaikka (ei suojelukohde) sekä tutkimusalueen lähituntumasta lisäksi kaksi kiinteää muinaisjäännöstä.

27.7.2024 ja 15.5.2025

Timo Sepänmaa, Mikroliitti Oy

Lähteet

Castren, Zachris 1894. Keräyksiä Kemistä, Tervolasta ja Simosta. Museovirasto.
Lauren, Juha 1991. Simo. Inventointi. Museovirasto.

Kohdeluettelo

Kaikissa kunta on Simo.

N:o	N	E	Nimi	Ajoitus	Tyyppi	Status	Mjtunnus
1	7289373	419392	Huhdanpalo S	ajoitt	rakkak	sm	751010008
2	7288311	417462	Sarvenselänmaa	ajoitt	röykkiö	sm	751010011
3	7287556	420101	Vallinpalo	kivik	asuinp	sm	751010009
4	7289686	419913	Huhdanpalo	kivik	asuinp	sm	751010059
5	7288372	418552	Lehtimaansuo 1	kivik	asuinp	sm	1000029536
6	7288514	418816	Lehtimaansuo 2	kivik	asuinp	sm	1000029537
7	7285558	420436	Lakkasuo	kivik	asuinp	löytöp	751010046
8	7286961	419105	Lehtimaanpylväs etelä	kivik	asuinp	sm	1000029539
9	7287607	417352	Hyötymaa 1	kivik	asuinp	sm	1000029506
10	7289044	418719	Lehtimaanoja	kivik	asuinp	sm	1000029529
11	7287896	417502	Sarvenselänmaa etelä 1	kivik	asuinp	sm	1000029508
12	7288114	417567	Sarvenselänmaa etelä 2	kivik	asuinp	sm	1000029509
13	7288028	417489	Sarvenselänmaa etelä 3	ajoitt	röykkiö	sm	1000029510
14	7288965	417920	Sarviselänmaa pohjoinen 1	kivik	asuinp	sm	1000029511
15	7289225	418182	Sarviselänmaa pohjoinen 2	kivik	asuinp	sm	1000029512
16	7288662	418912	Lehtimaa	kivik	asuinp	sm	uusi
17	7289161	417986	Sarvenselänmaa 4	kivik	asuinp	sm	uusi
18	7288251	417377	Sarvenselänmaa 2	kivik	asuinp	sm	uusi

Lyhenteiden selitykset: ajoitt = ajoittamaton, kivik = kivikautinen, asuinp = asuinpaikka, rakkak = rakkakuoppia, sm = Kiinteä muinaisjäännös (arkeologinen suojelukohde), löytöp = arkeologinen löytöpaikka (ei arkeologinen suojelu-kohde)

Kiinteät muinaisjäännökset

1 SIMO HUHDANPALO S

Mjtunnus: 751010008
Status: kiinteä muinaisjäännös (sm)
Ajoitus: ajoittamaton
Laji: rakkakuoppia

Koordin: N: 7289373 E: 419392 Z: 66-68

Tutkijat: Castren 1887 inventointi, Lauren, Juha 1991 inventointi, Kallio-Seppä, Titta 2020 tarkastus, Sepänmaa, Timo 2024 inventointi

Huomiot: *Muinaisjäännösrekisteri:* Simosta 10 km Simo-Ranua -tietä Ala-Jokikylässä Simojoen itäpuolella soiden ympäröimällä Huhdanpalo-nimisellä kankaalla. 4 noin 3 metriä halkaisijaltaan olevaa rakkakuoppaa kankaan koillissivulla olevassa rakassa.
Sepänmaa 2024: Kohde on harvakseltaan mäntyä ja pientä lehtipuuta kasvavaa rakkaa. Viimeaikaista maankäyttöä alueella ei todettu. Alueella todettiin 4 kehävallillista rakkakuoppaa.
Suojelualuetta laajennettiin hieman aikaisemmasta.
Kohteiden koordinaattipisteet, laserkeilausaineiston perusteella tarkennettu.

N	E	kuvaus
7289405	419383	3 x 4 m, syv. 0,4 m
7289398	419376	3 x 2 m, syv. 0,4 m
7289392	419380	2 x 2 m, syv. 0,5 m, reunalla pystykivi.
7289370	419389	4 m, syv. 0,5 m

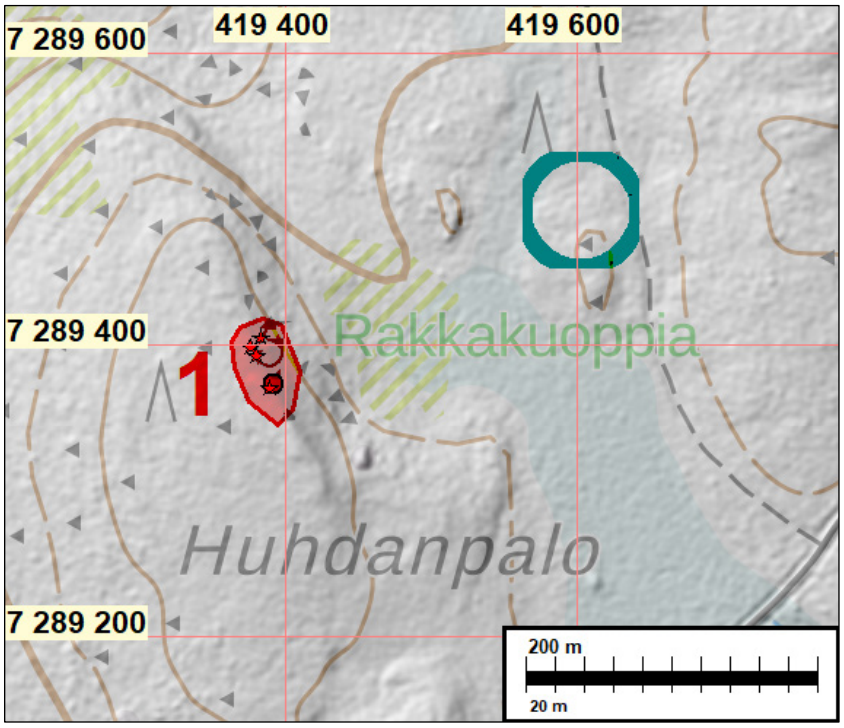

Kohde 1: Huhdanpalo S. Ajoittamaton rakkakuoppakohde. Alakohteet merkitty tähdillä.

Vasemmalla: Kohteen pohjoisin rakkakuoppa. Etelään. Oikealla: Kohteen eteläisin rakkakuoppa. Pohjoiseen.

2 SIMO SARVENSELÄNMAA

Mjtunnus: 751010011
Status: kiinteä muinaisjäännös (sm)
Ajoitus: ajoittamaton
Laji: tunnistamaton: röykkiö

Koordin: N: 7288311 E: 417462 Z: 46-47

Tutkijat: Castren 1894 inventointi, Wallenius, Tuija 1990 tarkastus, Lauren, Juha 1991 inventointi, Sepänmaa, Timo 2024 inventointi

Huomiot: *Muinaisjäännösrekisteri:* Röykkiö 8 km Simon asemalta koilliseen, Jokikylässä Simo-Ranua-tien itäpuolella, 3 km Hamarin koululta itäkoilliseen olevan suuren sorakuopan pohjoispuolella.

Sepänmaa 2024:
Peruskoordinaatti korjattu. Osoittaa pohjoisemman röykkiön. Eteläisemmän koordinaattipiste: N 7288303 E 417455. 2 röykkiötä muutaman metrin päässä toisistaan. Kummankin koko n. 5 x 3 m, korkeus n. 40-50 cm, molemmissa kuoppa keskellä. Vaikutti siltä, että uusia kaivelun merkkejä ei ole.

Walleniuksen (1990) ja Laurenin (1991) tulkintojen perusteella kyseessä on Castrenin (1894) nimellä Sarvenseljänmaa mainitsema (Castren 1894, s . 261) röykkiö, jota on jo 1800-luvulla kaiveltu. Castrenin mukaan hajotetun röykkiön koko on n. 6 x 5 m. Hän, kuten ei myöskään Wallenius tai Lauren mainitse kuin yhden röykkiön. On todennäköistä, että tämän raportin kahden röykkiön kohde ei ole sama kuin Castrenin tarkoittama. Ehkä hän on tarkoittanut jossain lähialueella, esim. nykyisten hiekkakuoppien kohdalla mahdollisesti sijainnutta röykkiötä tai mahdollisesti kohteen 13 röykkiötä.

Kohteesta puuttui aikaisemmin muinaisjäännösrajaus. Nyt se tehtiin ja peruskoordinaattia korjattiin. Tarkastuksessa ilmeni, että kohde kokonaisuudessaan on hieman tuulivoimapuiston suunnittelualueen ulkopuolella. (Maanmittauslaitoksen karttapohjalla oleva muinaisjäännösmerkintä on väärällä kohdalla, kohteesta parikymmentä metriä kaakkoon.)

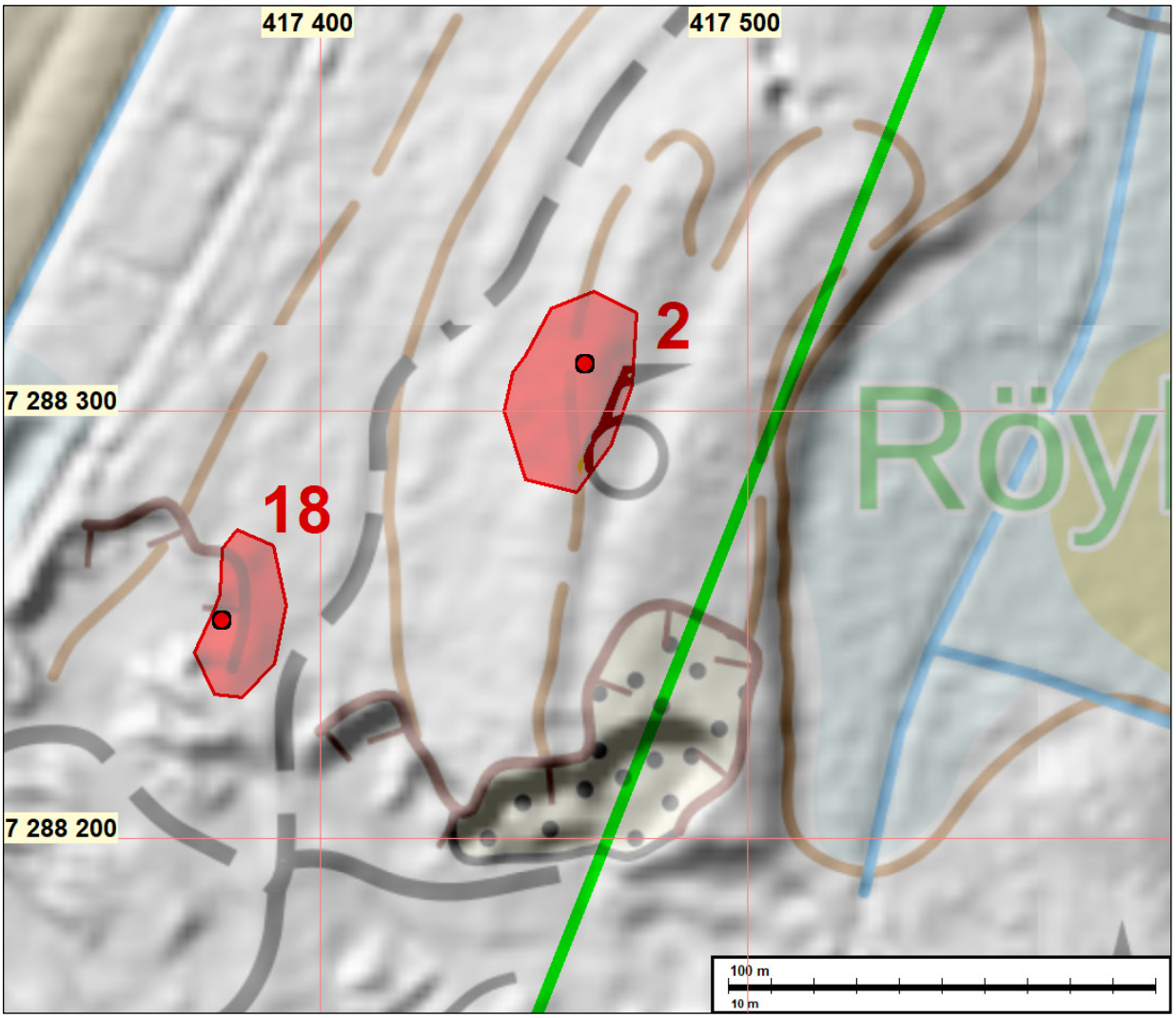

Kohteet 2: Sarvenselänmaa – ajoittamattomia röykkiöitä ja 18:Sarvenselänmaa 2 – kivikautinen asuinpaikka. Tuulivoimapuiston suunnittelualueen luoteisraja on merkitty vihreällä viivalla, molemmat kohteet ovat siis hieman suunnittelualueen ulkopuolella.

Vasemmalla: Pohjoisempi röykkiö. Etelään. Oikealla: Eteläisempi röykkiö. Luoteeseen.

3 SIMO VALLINPALO

Mjtunnus: 751010009
Status: kiinteä muinaisjäännös (sm)
Ajoitus: ajoittamaton
Laji: röykkiöitä
Ajoitus: kivikautinen
Laji: asuinpaikka

Koordin: N: 7287556 E: 420101 Z: (asuinpaikka) 61-63 Z: (röykkiöt) 65-67

Tutkijat: Castren 1887 inventointi, Wallenius, Tuija 1990 tarkastus, Lauren, Juha 1991 inventointi, Lauren, Juha 1993 kaivaus, Kallio-Seppä, Titta 2020 tarkastus, Sepänmaa, Timo 2024 inventointi

Huomiot: *Muinaisjäännösrekisteri:* Simo-Ranua -tiestä n. 3,8 km kaakkoon, Lautakodankankaalle johtavan metsäautotien itäpuolella Vallinpalo-nimisen kankaan itäreunalla, suurehkon maa-aineksen otossa syntyneen kuopan eteläpuolella kahdeksan rakkaröykkiötä noin korkeudella 61-62 m mpy. Näistä kaksi tutkittiin vuonna 1993. Erityisiä rakenteita röykkiöissä ei todettu, mutta löytöinä saatiin kvartsi-iskoksia ja -ytimiä. Röykkiöiden itäpuolella on Musta-aavan äärellä myös noin 180 x 20 m laajuiseksi arvioitu kivikautinen asuinpaikka. Sen koekaivauksessa todettiin niin ikään vaihtelevasti kvartsiaineistoa.

Sepänmaa 2024: Kivikautinen asuinpaikka ja ajoittamattomia röykkiöitä. Paikka tarkastettiin. Uutta maankäyttöä ei vaikuttanut tapahtuneen muutamaan vuosikymmeneen. Uusia muinaisjäännöshavaintoja ei tehty. Itäpuolella oleva asuinpaikka-alue on kasvanut umpeen (nuorta metsää). Sen eteläpuolella oli äestetty hakkuuaukio, joka tarkastettiin pintahavaintomenetelmillä. Merkkejä muinaisjäännöksistä ei todettu.

Kohde 3: Vallinpalo. Ajoittamattomia röykkiöitä (läntisempi rajaus) ja kivikautinen asuinpaikka (itäisempi rajaus).

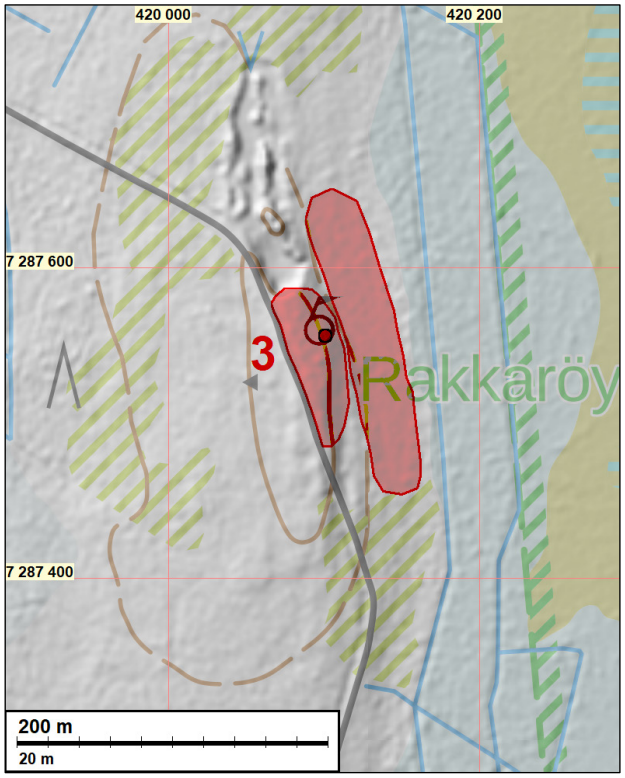

Vasemmalla: Yksi alueen röykkiöistä. Luoteeseen. Oikealla: Vasemmalla ja taustalla olevalla tasaisella alueella kivikautinen asuinpaikka. Etelään.

4 SIMO HUHDANPALO

Mjtunnus: 751010059
Status: kiinteä muinaisjäännös (sm)
Ajoitus: ajoittamaton
Laji: rakkakuoppa

Koordin: N: 7289686 E: 419913 Z: 66-69

Tutkijat: Lauren, Juha 1991 inventointi, Sepänmaa, Timo 2024 inventointi

Huomiot: *Muinaisjäännösrekisteri:* Rakkakuoppia Simo-Ranua -tien kaakkoispuolella (Simosta n. 10 km) Ala-Jokikylässä Simojoen itäpuolella, soiden ympäröimästä Huhdanpalo-nimisestä kivikkoisesta kankaasta n. 600 m koilliseen sijaitsevassa pienessä rakassa.

Sepänmaa 2024:
Alueella havaittiin yksi selvä, hyvin säilynyt rakkakuoppa. Läpimitta n. 3 m. Alueella on joitakin vuosia sitten hakattu metsää. Kohteen peruskoordinaattia tarkennettiin ja sille tehtiin muinaisjäännösrajaus, joka aikaisemmin puuttui.

Kohde 4: Huhdanpalo. Rakkakuoppa. Suunniteltu tuulivoimalan paikka on merkitty vaaleansinisellä ympyrällä.

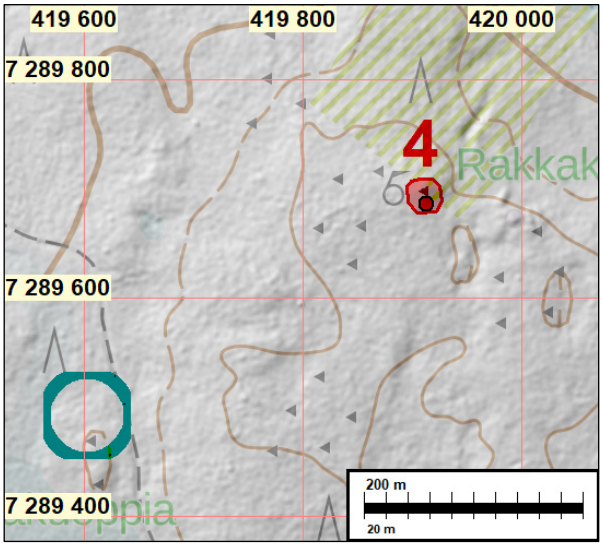

Rakkakuoppa. Pohjoiseen.

5 SIMO LEHTIMAANSUO 1

Mjtunnus: 1000029536
Status: kiinteä muinaisjäännös (sm)
Ajoitus: kivikautinen
Laji: asuinpaikka: asumuspainanne

Koordin: N: 7288372 E: 418552 Z: 53-55

Tutkijat: Okkonen, Jari 2016 tarkastus, Sepänmaa, Timo 2024 inventointi

Huomiot: *Muinaisjäännösrekisteri:* Muutaman asumuspainanteen ja niihin liittyvän kuoppajäännöksen kokonaisuus noin 2,2 km Simojen itäpuolella, Lehtimaansuon ja Saunasuon välisen Lehtimaan lounaisosassa. Rakenteet sijoittuvat etelästä noin pohjoiskoilliseen suuntautuvaan jonoon arviolta 60 m matkalle. Tarkemmat tiedot puuttuvat toistaiseksi. Kohteesta noin 250 -300 m koilliseen on kosteikon erottamana Lehtimaan alueen koillisosassa erilliseksi kohteena kahden lähekkäisen, pienemmän painanneryhmän kohde (kohde Lehtimaa 2).

Sepänmaa 2024: Kohde tarkastettiin. Muinaisjäännösalue on varttunutta mäntymetsää, loivapiirteistä hiekkakangasta. Uutta maankäyttöä ei vaikuta tapahtuneen vuosikymmeniin. Mahdollisia painanteita ei maastossa kartoitettu. Ei ole tietoa onko painanteet varmistettu esihistoriallisiksi ja ihmistekoisiksi löytö- tai kulttuurikerroshavainnoilla. Osa painanteista vaikuttaa epämääräisiltä, osa selvemmiltä. Täyttä varmuutta niiden esihistoriallisuudesta ei siis ole. Tarkastettiin, että muinaisjäännösrajauksen ulkopuolella ei ole mahdollisia asumuspainanteita eikä muitakaan viitteitä esihistoriasta.

Kohde on Jari Okkosen v. 2016 löytämä. Raporttia hän ei ole. Muinaisjäännösrekisterin löytötiedoista ei löydy mainintaa löydöistä. Saimme Jari Okkoselta keväällä 2025 paikkatietoja hänen v. 2016 tutkimuksista. Niiden perusteella tulkitsimme paikkatiedot tuolloin havaituista muinaisjäännösrakenteista. Joku on ennen maastoinventointiamme määrittänyt alueelle muinaisjäännösrajauksen, joka vaikuttaa perustuvan Okkosen aineistoon, mutta lähempää tietoa muinaisjäännösrajauksen

tekijästä ja rajauksen perusteista ei ole saatavissa Museoviraston julkisesta aineistosta.

Tarkastimme siis muinaisjäännösalueen rajan (vaikuttaako se perustellulta rakenteiden ulkopuoliset suoja-alueet huomioiden, onko rakenteita sen ulkopuolella) sekä tietysti huomiot, mikäli alueella on ollut maankäyttöä, joka edellisten tarkastusten olisi kajonnut muinaisjäännösalueeseen.

Koska tutkimuslupaa muinaisjäännökseen ei ollut, emme voineet koekuoppia tekemällä todeta onko kyseessä esim. kivikautinen asumuspainanne. Muinaisjäännösalueen sisällä totesimme silmämääräisesti, että alueella on sekä asumuspainanteilta vaikuttavia rakenteita että muita mahdollisesti vanhoja kuopparakenteita.

Oma näkemykseni kohteesta on, että paikalla vaikuttaisi olevan selviä, hyvin säilyneitä, todennäköisesti kivikautisia talojen pohjia ja lisäksi muita rakenteita, joten ehdotan, että kohteen status pidetään kiinteänä muinaisjäännöksenä siitä huolimatta, että muinaisjäännökseen viittaavia löytöjä ei ole, vain maanpäällisiin ja mahdollisiin rakenteisiin pohjautuvia tulkintoja.

N	E	LAJI	MITTA
7288370	418560	painanne	15x6
7288386	418563	painanne	6x5
7288395	418570	painanne	9x5
7288404	418582	painanne	4x3
7288417	418580	painanne	12x7
7288401	418587	kuoppa	2x2

Kohteet 5: Lehtimaansuo 1, 6: Lehtimaansuo 2, 10: Lehtimaanoja ja 16: Lehtimaa. Kaikki ovat kivikautisia asuinpaikkoja.

2024 suunnitelman mukainen tuulivoimalan paikka on merkitty vaaleansinisellä ympyrällä. Se on siirretty muualle eikä paikalle voimalaa suunnitella (tieto 2025)

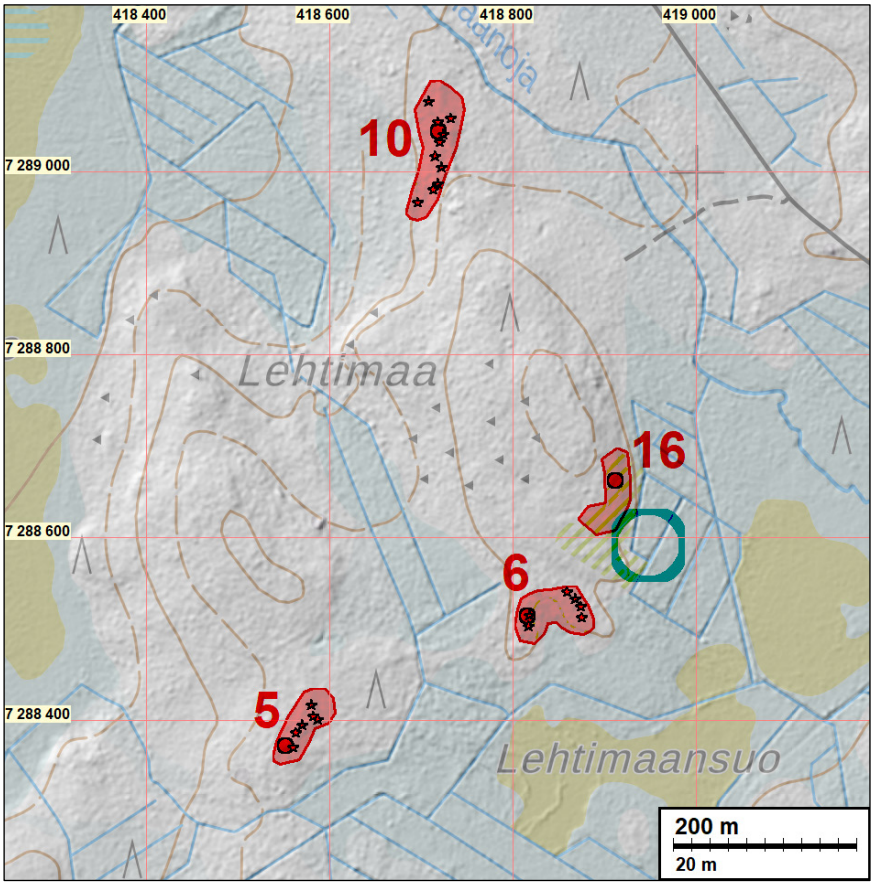

Kivikautista asuinpaikkaa pohjoiseen.

6 SIMO LEHTIMAANSUO 2

Mjtunnus: 1000029537
Status: kiinteä muinaisjäännös (sm)
Ajoitus: kivikautinen
Laji: asuinpaikka: asumuspainanne

Koordin: N: 7288514 E: 418816 Z: 54-56

Tutkijat: Okkonen, Jari 2016 tarkastus, Sepänmaa, Timo 2024 inventointi

Huomiot: *Muinaisjäännösrekisteri:* Muutaman asumuspainanteen ja niihin liittyvän kuoppajäännöksen kokonaisuus kahdessa osassa pienen soistuman erottamana, noin 2,5 km Simojen itäpuolella, Lehtimaansuon pohjoisreunassa, Lehtimaan eteläosassa. Alueista läntisempi koostuu kolmesta ? asumuspainanteesta. Itäisempi alue on noin 60-70 m itään edellisestä ja koostunee yhdestä isommasta painanteesta sekä sen pohjoispuolisista pienemmistä kuoppajäännöksistä. Tarkemmat tiedot puuttuvat toistaiseksi. Kohteesta noin 250 -300 m lounaaseen on kosteikon erottamana Lehtimaan alueen lounaisosassa erillisenä kohteena useamman lähekkäisen asumuspainanteen muodostama kohde (kohde 5 – Lehtimaansuo 1).

Sepänmaa 2024: Kohde tarkastettiin. Muinaisjäännösalue on varttunutta mäntymetsää, loivapiirteistä hiekkakangasta. Uutta maankäyttöä ei vaikuta tapahtuneen vuosikymmeniin. Runsas 100 m tästä koilliseen todettiin v. 2024 inventoinnissa aikaisemmin tuntematon kivikautinen asuinpaikka. (Kohde 16.)

Kohde on Jari Okkosen v. 2016 löytämä. Raporttia hän ei ole. Muinaisjäännösrekisterin löytötiedoista ei löydy mainintaa löydöistä. Saimme Jari Okkoselta keväällä 2025 paikkatietoja hänen v. 2016 tutkimuksista. Niiden perusteella tulkitsimme paikkatiedot tuolloin havaituista muinaisjäännösrakenteista. Joku on ennen maastoinventointiamme määrittänyt alueelle muinaisjäännösrajauksen, joka vaikuttaa perustuvan Okkosen aineistoon, mutta lähempää tietoa muinaisjäännösrajauksen tekijästä ja rajauksen perusteista ei ole saatavissa Museoviraston julkisesta aineistosta.

Tarkastimme siis muinaisjäännösalueen rajan (vaikuttaako se perustellulta rakenteiden ulkopuoliset suoja-alueet huomioiden, onko rakenteita sen ulkopuolella) sekä tietysti huomiot, mikäli alueella on ollut maankäyttöä, joka edellisten tarkastusten olisi kajonnut muinaisjäännösalueeseen.

Koska tutkimuslupaa muinaisjäännökseen ei ollut, emme voineet koekuoppia tekemällä todeta onko kyseessä esim. kivikautinen asumuspainanne. Muinaisjäännösalueen sisällä totesimme silmämääräisesti, että alueella on sekä asumuspainanteilta vaikuttavia rakenteita että muita mahdollisesti vanhoja kuopparakenteita.

Oma näkemykseni kohteesta on, että paikalla vaikuttaisi olevan selviä, hyvin säilyneitä, todennäköisesti kivikautisia talojen pohjia ja lisäksi muita rakenteita, joten ehdotan, että kohteen status pidetään kiinteänä muinaisjäännöksenä siitä huolimatta, että muinaisjäännökseen viittaavia löytöjä ei ole, vain maanpäällisiin ja mahdollisiin rakenteisiin pohjautuvia tulkintoja.

Alla Okkoselta saamiemme paikkatietojen perusteella tehty listaus alakohteista:

N	E	LAJI	MITTA
7288503	418817	painanne	9x6
7288515	418818	painanne	16x7
7288512	418875	painanne	8x5
7288524	418874	painanne	4x3
7288533	418868	kuoppa	2x2
7288540	418859	kuoppa	2x2

Karttaote kohteen 5 yhteydessä.

Kivikautista asuinpaikkaa. Länteen.

8 SIMO LEHTIMAANPYLVÄS ETELÄ

Mjtunnus: 1000029539
Status: kiinteä muinaisjäännös (sm)
Ajoitus: kivikautinen
Laji: asuinpaikka: asumuspainanne

Koordin: N: 7286961 E: 419105 Z: 55-57

Tutkijat: Okkonen, Jari 2016 tarkastus, Sepänmaa, Timo 2024 inventointi

Huomiot: *Muinaisjäännösrekisteri:* Noin kolmen asumuspainanteen sekä niihin liittyvän pienemmän kuoppajäännöksen muodostama kokonaisuus noin 3,3 km Simojoen kaakkoispuolella Lehtimaanpylväs -nimisen matalan kankaan kaakkoispuolella. Rakenteet sijoittuvat arviolta 70-80 m pituudelle noin luode-kaakko -suuntaisella, matalalla, mutta ympäristöstään kohoavalla harjanteella. Tarkemmat tiedot puuttuvat toistaiseksi.

Sepänmaa 2024: Kohde tarkastettiin. Muinaisjäännösalue on varttunutta mäntymetsää, loivapiirteistä hiekkakangasta. Uutta maankäyttöä ei vaikuta tapahtuneen vuosikymmeniin. mahdollisia painanteita ei ole muinaisjäännösrajauksen ulkopuolella.

Kohde on Jari Okkosen v. 2016 löytämä. Raporttia hän ei ole. Muinaisjäännösrekisterin löytötiedoista ei löydy mainintaa löydöistä. Saimme Jari Okkoselta keväällä 2025 paikkatietoja hänen v. 2016 tutkimuksista. Niiden perusteella tulkitsimme paikkatiedot tuolloin havaituista muinaisjäännösrakenteista. Joku on ennen maastoinventointiamme määrittänyt alueelle muinaisjäännösrajauksen, joka vaikuttaa perustuvan Okkosen aineistoon, mutta lähempää tietoa muinaisjäännösrajauksen tekijästä ja rajauksen perusteista ei ole saatavissa Museoviraston julkisesta aineistosta.

Tarkastimme siis muinaisjäännösalueen rajan (vaikuttaako se perustellulta rakenteiden ulkopuoliset suoja-alueet huomioiden, onko rakenteita sen ulkopuolella) sekä tietysti huomiot, mikäli alueella on ollut maankäyttöä, joka edellisten tarkastusten olisi kajonnut muinaisjäännösalueeseen.

Koska tutkimuslupaa muinaisjäännökseen ei ollut, emme voineet koekuoppia tekemällä todeta onko kyseessä esim. kivikautinen asumuspainanne. Muinaisjäännösalueen sisällä totesimme silmämääräisesti, että alueella on sekä asumuspainanteilta vaikuttavia rakenteita että muita mahdollisesti vanhoja kuopparakenteita.

Oma näkemykseni kohteesta on, että paikalla vaikuttaisi olevan ainakin yksi selvä, mahdollinen kivikautisen talon pohja ja lisäksi muita epämääräisempiä rakenteita, joten ehdotan, että kohteen status pidetään kiinteänä muinaisjäännöksenä siitä huolimatta, että muinaisjäännökseen viittaavia löytöjä ei ole, vain maanpäällisiin ja mahdollisiin rakenteisiin pohjautuvia tulkintoja.

Alla Okkoselta saamiemme paikkatietojen perusteella tehty listaus alakohteista:

N	E	LAJI	MITTA
7286920	419148	painanne	12 x 6
7286951	419119	painanne	13x6
7286962	419090	painanne	9x5
7286960	419110	kuoppa	2x2

Kivikautista asuinpaikkaa. Luoteeseen.

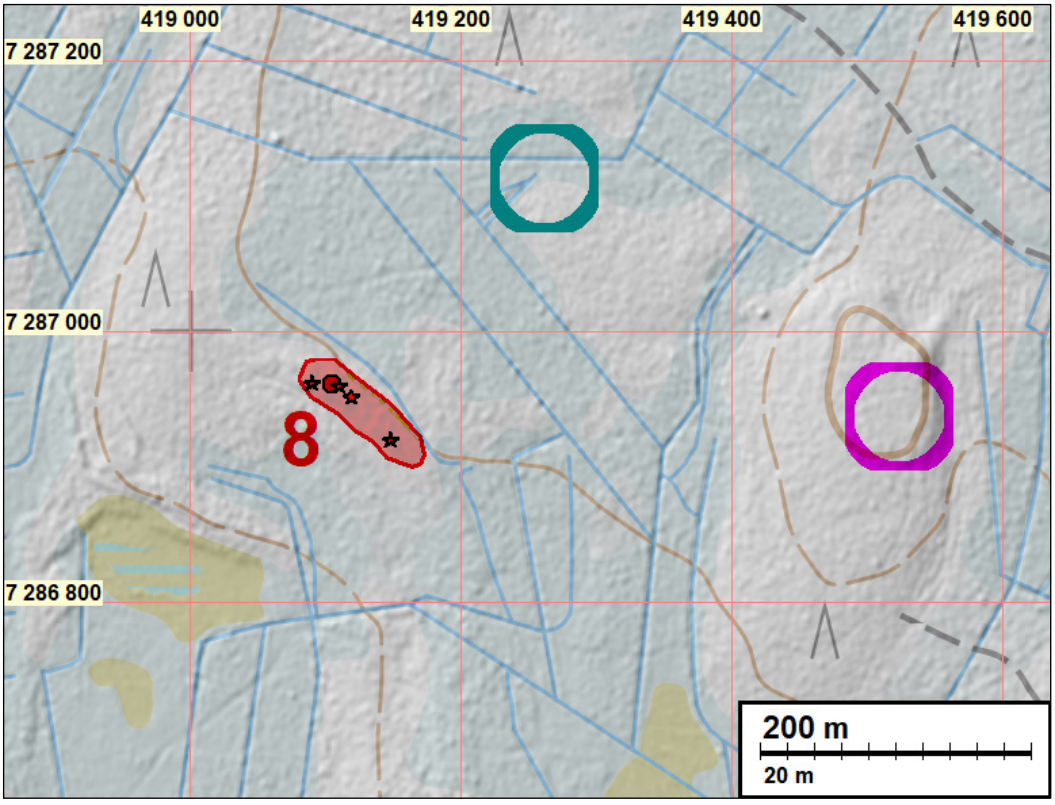

Kohde 8: Lehtimaanpylväs etelä – kivikautinen asuinpaikka. Suunniteltuja tuulivoimaloiden paikkoja merkitty vaaleansinisellä ja vaaleanpunaisella ympyrällä.

9 SIMO HYÖTYMAA 1

Mjtunnus: 1000029506
Status: kiinteä muinaisjäännös (sm)
Ajoitus: kivikautinen
Laji: asuinpaikka: asumuspainanne

Koordin: N: 7287607 E: 417352 Z: 50-53

Tutkijat: Okkonen, Jari 2016 tarkastus, Sepänmaa, Timo 2024 inventointi

Huomiot: *Muinaisjäännösrekisteri:* Noin 6-7 asumuspainanteen muodostama kivikautinen asuinpaikka Hamarin kyläosassa, Simojoesta noin 1,7 km kaakkoon sijaitsevan Hyötymaan kankaan koillisosassa. Painanteet ovat arviolta 110 m matkalla alueelle pohjoisen suunnalta johtavan metsätieuran luoteispuolella. Tarkemmat tiedot kohteesta puuttuvat toistaiseksi. Kohteesta noin 400 m lounaaseen on saman ympäristöstään muutaman metrin kohoavan Hyötymaan kankaan lounaispäässä on havaittu myös kaksi asumuspainannetta (kohde Hyötymaa 2).

Sepänmaa 2024: Paikka tarkastettiin. Alue on muutaman vuoden ikäistä tiheää taimikkoa. Havainnointi hankalaa. Aluetta näyttää viimeisen hakkuun jälkeen äestetyn. Tiheässä taimikossa ei havaittu selviä painanteita tai muitakaan merkkejä muinaisjäännöksistä. On mahdollista, että rakenteet ovat vuoden 2016 tarkastuksen jälkeen vaurioituneet – nyt niitä ei maastossa erota.

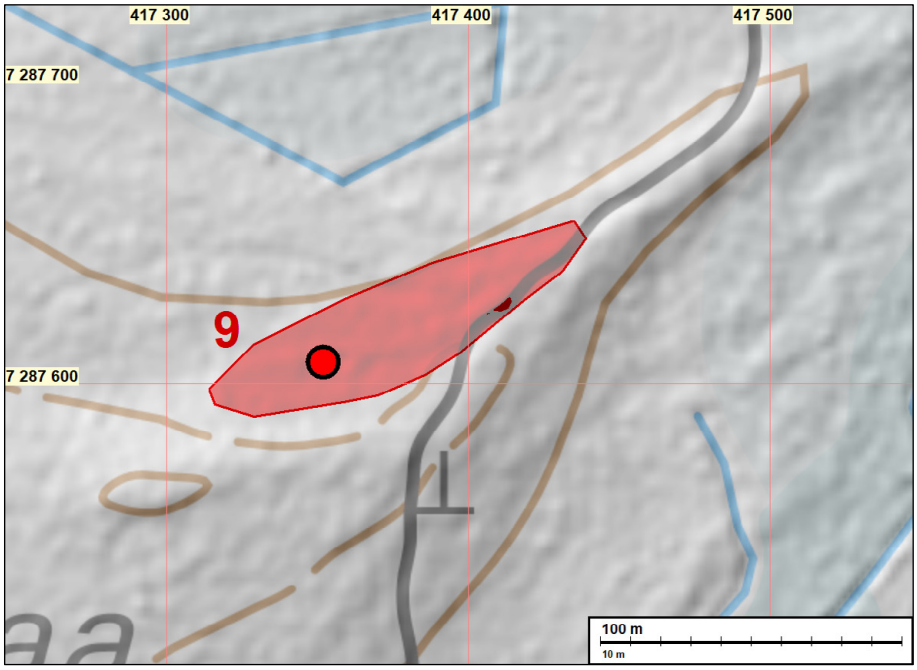

Kohde 9: Hyötymaa 1 – kivikautinen asuinpaikka.

Kivikautista asuinpaikkaa taimikon peitossa. Luoteeseen.

10 SIMO LEHTIMAANOJA

Mjtunnus: 1000029529
Status: kiinteä muinaisjäännös (sm)
Ajoitus: kivikautinen
Laji: asuinpaikka: asumuspainanne

Koordin: N: 7289044 E: 418719 Z: 50-53

Tutkijat: Okkonen, Jari 2016 tarkastus, Sepänmaa, Timo 2024 inventointi

Huomiot: *Muinaisjäännösrekisteri:* Noin yhdeksän asumuspainanteen ja muutaman pienemmän kuoppajäännöksen muodostama kivikautinen asuinpaikka-alue noin 1,85 km Simojoen kaakkoispuolella, Lehtimaanojan (Sarviojan) eteläpuoleisella kankaalla, ojasta noin 40–160 m lounaaseen. Painanteita on jonomaisessa muodostelmassa noin 120 m pituisella etelä-pohjoissuuntaisella alueella. Painanteista eteläisin on korkeussijainniltaan alimpana ja osin soistuneella alueella.

Sepänmaa 2024: Kohde tarkastettiin. Muinaisjäännösalue on varttunutta mäntymetsää, loivapiirteistä hiekkakangasta. Uutta maankäyttöä ei vaikuta tapahtuneen vuosikymmeniin. Alueella on lukuisia kivikautiselta asumuspainanteelta vaikuttavia pinnanmuotoja sekä myös epämääräisempi aja tulkinnanvaraisempia pinnanmuotoja. Muinaisjäännösrajauksen ulkopuolella emme sellaisia havainneet

Kohde on Jari Okkosen v. 2016 löytämä. Raporttia hän ei ole. Muinaisjäännösrekisterin löytötiedoista ei löydy mainintaa löydöistä. Saimme Jari Okkoselta keväällä 2025 paikkatietoja hänen v. 2016 tutkimuksista. Niiden perusteella tulkitsimme paikkatiedot tuolloin havaituista muinaisjäännösrakenteista. Joku on ennen maastoinventointiamme määrittänyt alueelle muinaisjäännösrajauksen, joka vaikuttaa perustuvan Okkosen aineistoon, mutta lähempää tietoa muinaisjäännösrajauksen

tekijästä ja rajauksen perusteista ei ole saatavissa Museoviraston julkisesta aineistosta.

Tarkastimme siis muinaisjäännösalueen rajan (vaikuttaako se perustellulta rakenteiden ulkopuoliset suoja-alueet huomioiden, onko rakenteita sen ulkopuolella) sekä tietysti huomiot, mikäli alueella on ollut maankäyttöä, joka edellisten tarkastusten jälkeen olisi kajonnut muinaisjäännösalueeseen.

Koska tutkimuslupaa muinaisjäännökseen ei ollut, emme voineet koekuoppia tekemällä todeta onko kyseessä esim. kivikautinen asumuspainanne. Muinaisjäännösalueen sisällä totesimme silmämääräisesti, että alueella on sekä asumuspainanteilta vaikuttavia rakenteita että muita mahdollisesti vanhoja kuopparakenteita.

Oma näkemykseni kohteesta on, että paikalla vaikuttaisi olevan ainakin yksi selvä, mahdollinen kivikautisen talon pohja ja lisäksi muita epämääräisempiä rakenteita, joten ehdotan, että kohteen status pidetään kiinteänä muinaisjäännöksenä siitä huo-limatta, että muinaisjäännökseen viittaavia löytöjä ei ole, vain maanpäällisiin ja mahdollisiin rakenteisiin pohjautuvia tulkintoja.

Alla Okkoselta saamiemme paikkatietojen perusteella tehty listaus alakohteista:

N	E	LAJI	MITTA
7288966	418696	painanne	8x8
7288987	418718	painanne	11x6
7289005	418722	painanne	16x6
7289017	418715	painanne	10x6
7289032	418720	painanne	8x4
7289041	418724	painanne	17x6
7289054	418718	painanne	8x4
7289058	418732	painanne	10x7
7289077	418708	painanne	8x5
7288980	418713	kuoppa	2x2

Karttaote kohteen 5 yhteydessä.

Kivikautista asuinpaikkaa. Keskellä mahdollinen asumuspainanne. Etelään.

11 SIMO SARVENSELÄNMAA ETELÄ 1

Mjtunnus: 1000029508
Status: kiinteä muinaisjäännös (sm)
Ajoitus: kivikautinen
Laji: asuinpaikka: asumuspainanne

Koordin: N: 7287896 E: 417502 Z: 46-49

Tutkijat: Okkonen, Jari 2016 tarkastus

Huomiot: *Muinaisjäännösrekisteri:* Hamarin kyläosassa, noin 1,4 km Simojoen kaakkoispuolella on Sarvenselänmaan eteläpuoleisella hiekkaperäisellä selänteellä useampia asumuspainanteita (Sarvenselänmaa etelä 1 ja 2, sekä yksi röykkiökohde Sarvenselänmaa etelä 3), jotka on paikannettu 2010-luvulla. Näistä kohteeseen Sarvenselänmaa etelä 1 on luettu etelään johtavan metsätieuran itäpuolella sijaitsevat kuusi asumuspainannetta. Painanteista viisi on noin 100 m pituisella SSE-NNE -suuntaisella alueelle. Yksi painanne on lisäksi edellisistä vajaa 100 m luoteeseen, metsätien mutkan itäpuolella. Tarkemmat kuvaustiedot puuttuvat toistaiseksi. Kohteista pohjoiseen sijaitsee jo 1860-luvulta tunnettu Sarvenselänmaan (751010011) röykkiökohde.

Sepänmaa 2024: Kohde saatiin vain osaltaan (tien puolelta) tarkastettua, koska alueella oli parhaillaan käynnissä hakkuutyömaa. Jokin taho oli merkinnyt asumuspainanteet asianmukaisesti puupylväillä, aivan ilmeisesti hakkuisiin liittyen.

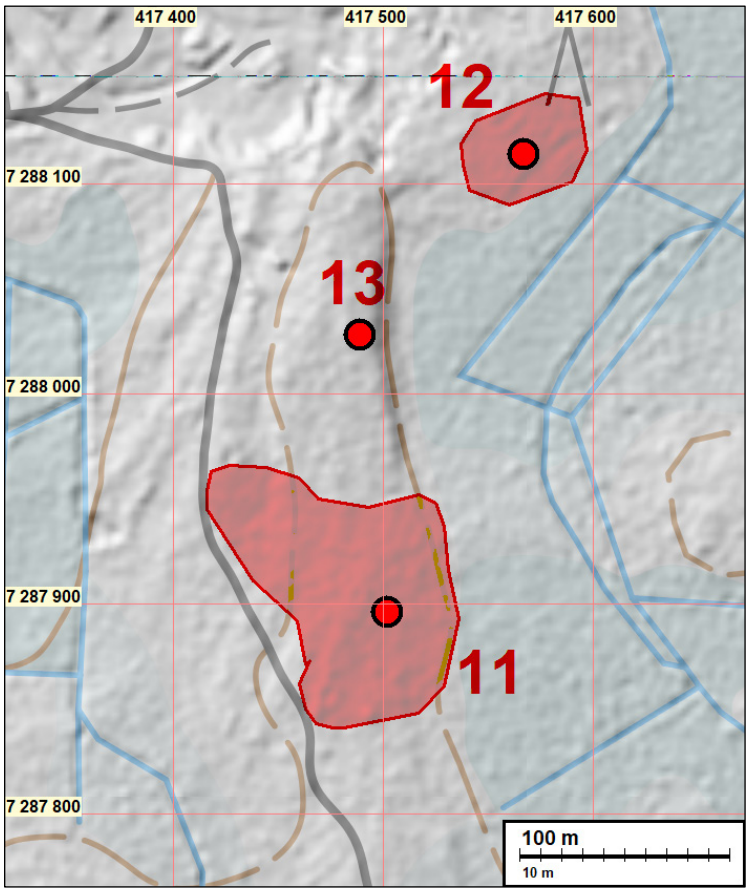

Kohteet 11: Sarvenselänmaa etelä 1, 12: Sarvenselänmaa etelä 2 – molemmat kivikautisia asuinpaikkoja sekä 13: Sarvenselänmaa etelä 3 – ajoittamaton röykkiö.

Pylväiksi sahatuilla puunrungoilla ja sinisellä nauhalla merkitty asumuspainanne.

12 SIMO SARVENSELÄNMAA ETELÄ 2

Mjtunnus: 1000029509
Status: kiinteä muinaisjäännös (sm)
Ajoitus: kivikautinen
Laji: asuinpaikka: asumuspainanne

Koordin: N: 7288114 E: 417567 Z: 47-48

Tutkijat: Okkonen, Jari 2016 tarkastus

Huomiot: *Muinaisjäännösrekisteri:* Hamarin kyläosassa, noin 1,4 km Simojoen kaakkoispuolella on Sarvenselänmaan eteläpuoleisella hiekkaperäisellä selänteellä useampia asumuspainanteita (Sarvenselänmaa etelä 1 ja 2) sekä röykkiökohde /Sarvenselänmaa etelä 3), jotka on paikannettu 2010-luvulla. Näistä kohteeseen Sarvenselänmaa etelä 2 on erotettu pohjoisimmat kaksi lähekkäistä asumuspainannetta, jotka sijaitsevat painanteista alimpana, tasaisella maastokohdalla, itäpuoleisen suonreunan läheisyydessä. Sarvenselänmaa etelä 1 -kohteeseen luetut kuusi painanetta ovat noin 200-300 m lounaan suunnalla. Noin 110-120 m lounaaseen sijaitseva röykkiökohde näiden välisellä alueella on erotettu erilliseksi kohteeksi, Sarvenselänmaa etelä 3. Tarkemmat kuvaustiedot puuttuvat toistaiseksi. Kohteista pohjoiseen sijaitsee lisäksi jo 1860-luvulta tunnettu Sarvenselänmaan (751010011) röykkiökohde.

Sepänmaa 2024:
Kohdetta ei saatu tarkastettua, koska alueella oli parhaillaan hakkuutyömaa.

Karttaote kohteen 11 yhteydessä.

13 SIMO SARVENSELÄNMAA ETELÄ 3

Mjtunnus: 1000029510
Status: kiinteä muinaisjäännös (sm)
Ajoitus: ajoittamaton
Laji: röykkiö

Koordin: N: 7288028 E: 417489 Z: 48-49

Tutkijat: Okkonen, Jari 2016 tarkastus

Huomiot: *Muinaisjäännösrekisteri:* Hamarin kyläosassa, noin 1,4 km Simojoen kaakkoispuolella on Sarvenselänmaan eteläpuoleisella hiekkaperäisellä selänteellä useampia asumuspainanteita (Sarvenselänmaa etelä 1 ja 2) sekä yksi röykkiökohde Sarvenselänmaa etelä 3, jotka on paikannettu 2010-luvulla. Yksittäinen röykkiökohde sijaitsee kahden erilliseksi erotetun asumuspainannekohteen välisellä alueella selänteen itäreunassa, lähellä itäpuolen suonreunaa. Tarkemmat tiedot röykkiöstä puuttuvat toistaiseksi. Sarvenselänmaa etelä 1 -kohteeseen luetut kuusi painanetta ovat 100-200 m lounaaseen ja etelään. Kahden painanteen kohde Sarvenselänmaa etelä 2 runsaat 100 m koilliseen Röykkiöstä noin 250 m pohjoiseen sijaitsee jo 1860-luvulta tunnettu Sarvenselänmaan (751010011) röykkiökohde.

Sepänmaa 2024: Kohdetta ei saatu tarkastettua, koska alueella oli parhaillaan hakkuutyömaa. Kohteella ei ole muinaisjäännösrajausta.

Karttaote kohteen 11 yhteydessä.

14 SIMO SARVENSELÄNMAA POHJOINEN 1

Mjtunnus: 1000029511
Status: kiinteä muinaisjäännös (sm)
Ajoitus: kivikautinen
Laji: asuinpaikka: asumuspainanne

Koordin: N: 7288965 E: 417920 Z: 43–47

Tutkijat: Okkonen, Jari 2016 tarkastus, Sepänmaa, Timo 2024 inventointi

Huomiot: *Muinaisjäännösrekisteri:* Haapaniemen kyläosan itäpuolella, Simojoen Kuolemankoskesta noin 1,5 km itään on Sarviojan ja Saunasuon välisellä Sarvenselänmaan itään suuntautuvilla hiekkaselänteillä harvoina ryhminä tai yksittäin ainakin noin 19 asumuspainannetta. Näistä eteläisempään kohteeseen on luettu kymmenkunta painanetta, joista tarkemmat tiedot toistaiseksi puuttuvat. Ne ovat ilmeisesti käytöstä jo jääneen pienen hiekanottokuopan itä- ja kaakkoispuolella, matalilla, ympäröiviltä suoalueilta kohoavilla kankailla. Alue on noin 350 x 120 m laajuinen.

Tähän painannealueeseen luetuista edelleen noin 150-350 m koilliseen on soistuneen alueen erottaman ainakin kymmenkunta asumuspainannetta (kohde Sarvenselänmaa pohjoinen 2).

Sepänmaa 2024: Kohde tarkastettiin. Muinaisjäännösalue on varttunutta mäntymetsää, loivapiirteistä hiekkakangasta. Uutta maankäyttöä ei vaikuta tapahtuneen vuosikymmeniin. Tarkempaa kartoitusta ei tehty. Katsottiin, että rajauksen ulkopuolella ei ole mahdollisia rakenteita. Alueella on erikokoisia painanteilta vaikuttavia pinnanmuotoja, selvempiä ja epämääräisempiä.

Kohde on Jari Okkosen v. 2016 löytämä. Raporttia hän ei ole. Muinaisjäännösrekisterin löytötiedoista ei löydy mainintaa löydöistä. Saimme Jari Okkoselta keväällä 2025 paikkatietoja hänen v. 2016 tutkimuksista. Niiden perusteella tulkitsimme paikkatiedot tuolloin havaituista muinaisjäännösrakenteista. Joku on ennen maastoinventointiamme määrittänyt alueelle muinaisjäännösrajauksen, joka vaikuttaa perustuvan Okkosen aineistoon, mutta lähempää tietoa muinaisjäännösrajauksen tekijästä ja rajauksen perusteista ei ole saatavissa Museoviraston julkisesta aineistosta.

Tarkastimme siis muinaisjäännösalueen rajan (vaikuttaako se perustellulta rakenteiden ulkopuoliset suoja-alueet huomioiden, onko rakenteita sen ulkopuolella) sekä tietysti huomiot, mikäli alueella on ollut maankäyttöä, joka edellisten tarkastusten jälkeen olisi kajonnut muinaisjäännösalueeseen.

Koska tutkimuslupaa muinaisjäännökseen ei ollut, emme voineet koekuoppia tekemällä todeta onko kyseessä esim. kivikautinen asumuspainanne. Muinaisjäännösalueen sisällä totesimme silmämääräisesti, että alueella on sekä asumuspainanteilta vaikuttavia rakenteita että muita mahdollisesti vanhoja kuopparakenteita.

Oma näkemykseni kohteesta on, että paikalla vaikuttaisi olevan ainakin yksi selvä, mahdollinen kivikautisen talon pohja ja lisäksi muita epämääräisempiä rakenteita, joten ehdotan, että kohteen status pidetään kiinteänä muinaisjäännöksenä siitä huolimatta, että muinaisjäännökseen viittaavia löytöjä ei ole, vain maanpäällisiin ja mahdollisiin rakenteisiin pohjautuvia tulkintoja.

Alla Okkoselta saamiemme paikkatietojen perusteella tehty listaus alakohteista:

N	E	LAJI	MITTA
7288794	417977	painanne	5x4
7288829	417941	painanne	7x6
7288845	417912	painanne	14x7
7288924	417889	painanne	22x9
7288946	417874	painanne	13 x6
7288970	417909	painanne	10 x 4
7288965	417926	painanne	8x5
7288947	417936	painanne	11x6
7288959	417972	painanne	14x6
7289044	418012	painanne	15x7
7289087	418037	painanne	9x7
7289123	418008	painanne	6x6
7288966	417952	kuoppa	2x2
7288973	418024	kuoppa	2x2
7289085	418021	kuoppa	2x2

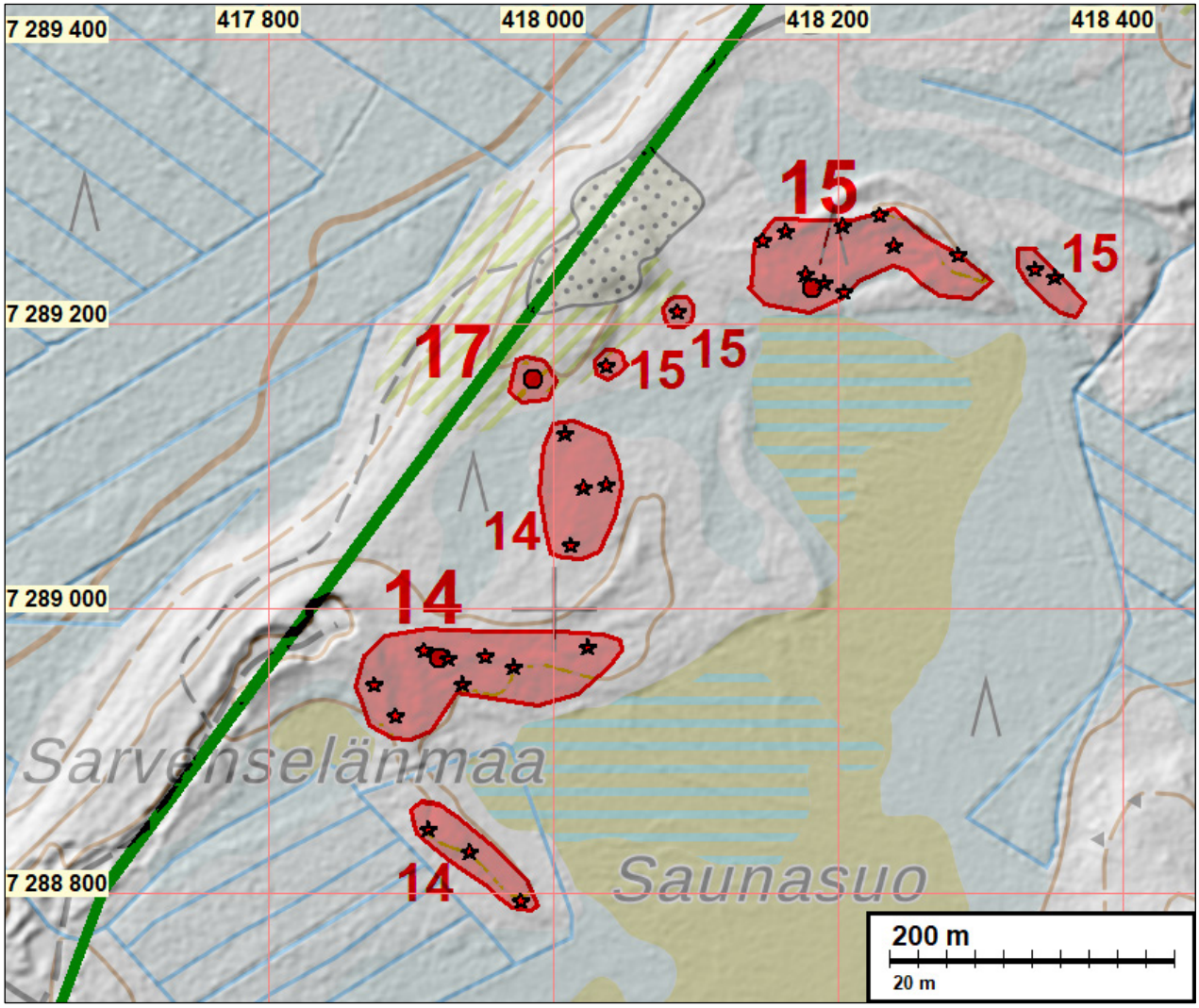

Kohteet 14: Sarvenselänmaa pohjoinen 1, 15: Sarvenselänmaa pohjoinen 2 ja 17: Sarvenselänmaa 4 – kivikautisia asuinpaikka-alueita. Alakohteet merkitty tähdillä. Tuulivoimapuiston hankealueen luoteisraja on merkitty vihreällä viivalla.

Kivikautista asuinpaikkaa. Länteen.

15 SIMO SARVENSELÄNMAA POHJOINEN 2

Mjtunnus: 1000029512
Status: kiinteä muinaisjäännös (sm)
Ajoitus: kivikautinen
Laji: asuinpaikka: asumuspainanne

Koordin: N: 7289225 E: 418182 Z: 43-46

Tutkijat: Okkonen, Jari 2016 tarkastus

Huomiot: *Muinaisjäännösrekisteri:* Haapaniemen kyläosan itäpuolella, Simojoen Kuolemankoskesta noin 1,5 km itään on Sarviojan ja Saunasuon välisellä Sarvenselänmaan itään suuntautuvilla hiekkaselänteillä harvoina ryhminä tai yksittäin ainakin noin 19 asumuspainannetta. Näiden koillisosan hieman erilliset painanteet on erotettu kohteeksi Sarvenselänmaa pohjoinen 2, jossa voi olla kymmenkunta painanetta. Tarkemmat tiedot toistaiseksi puuttuvat. Ne ovat matalilla, ympäröiviltä suoalueilta kohoavilla hiekkakankailla ja alueella, joka lännestä itään on noin 200 m pituinen.

Sarvenselänmaa pohjoinen 1 -kohteeseen luetut asumuspainanteet ovat noin 150-350 m lounaaseen.

Sepänmaa 2024: Kohde tarkastettiin. Muinaisjäännösalue on varttunutta mäntymetsää, loivapiirteistä hiekkakangasta. Uutta maankäyttöä ei vaikuta tapahtuneen vuosikymmeniin. Ympäristöä tarkasteltiin laajasti. Rajaus hyvä. Tarkempaa kartoitusta ei tehty. Alueella lukuisia mahdollisesti asumuspainanteilta vaikuttavia pinnanmuotoja.

Kohde on Jari Okkosen v. 2016 löytämä. Raporttia hän ei ole. Muinaisjäännösrekisterin löytötiedoista ei löydy mainintaa löydöistä. Saimme Jari Okkoselta keväällä 2025 paikkatietoja hänen v. 2016 tutkimuksista. Niiden perusteella tulkitsimme paikkatiedot tuolloin havaituista muinaisjäännösrakenteista. Joku on ennen maastoinventointiamme määrittänyt alueelle muinaisjäännösrajauksen, joka vaikuttaa perustuvan Okkosen aineistoon, mutta lähempää tietoa muinaisjäännösrajauksen tekijästä ja rajauksen perusteista ei ole saatavissa Museoviraston julkisesta aineistosta.

Tarkastimme siis muinaisjäännösalueen rajan (vaikuttaako se perustellulta rakenteiden ulkopuoliset suoja-alueet huomioiden, onko rakenteita sen ulkopuolella) sekä tietysti huomiot, mikäli alueella on ollut maankäyttöä, joka edellisten tarkastusten jälkeen olisi kajonnut muinaisjäännösalueeseen.

Koska tutkimuslupaa muinaisjäännökseen ei ollut, emme voineet koekuoppia tekemällä todeta onko kyseessä esim. kivikautinen asumuspainanne. Muinaisjäännösalueen sisällä totesimme silmämääräisesti, että alueella on sekä asumuspainanteilta vaikuttavia rakenteita että muita mahdollisesti vanhoja kuopparakenteita.

Oma näkemykseni kohteesta on, että paikalla vaikuttaisi olevan ainakin yksi selvä, mahdollinen kivikautisen talon pohja ja lisäksi muita epämääräisempiä rakenteita, joten ehdotan, että kohteen status pidetään kiinteänä muinaisjäännöksenä siitä huolimatta, että muinaisjäännökseen viittaavia löytöjä ei ole, vain maanpäällisiin ja mahdollisiin rakenteisiin pohjautuvia tulkintoja.

Alla Okkoselta saamiemme paikkatietojen perusteella tehty listaus alakohteista:

N	E	LAJI	MITTA
7289233	418352	painanne	6x5
7289222	418204	painanne	7x5
7289229	418190	painanne	5x4
7289235	418177	painanne	5x4
7289238	418338	kuoppa	2x2
7289248	418284	kuoppa	2x2
7289276	418229	kuoppa	2x2
7289255	418239	kuoppa	2x2
7289269	418203	kuoppa	2x2
7289265	418163	kuoppa	2x2
7289258	418147	kuoppa	2x2
7289208	418087	kuoppa	2x2
7289170	418037	kuoppa	2x2

Karttaote kohteen 14 yhteydessä.

Kivikautista asuinpaikkaa. Kaakkoon.

<u>16 SIMO LEHTIMAA</u>

Mjtunnus: uusi
Status: kiinteä muinaisjäännös (sm)
Ajoitus: kivikautinen
Laji: asuinpaikka

Koordin: N: 7288662 E: 418912 Z: 55-57

Tutkijat: Sepänmaa, Timo inventointi 2024

Huomiot: *Sepänmaa 2024:*
Alueella on noin 100 x 70 m laajuinen äestetty hakkuuaukko. Maaperä on hiekkaa, jossa on hieman kiviä seassa. Maasto viettää loivasti kaakkoon. Vaikutti siltä, että hakattu ja äestetty alue noudatti varsin tarkkaan hiekkaisen alueen rajaa.

Ylärinteen puolella ja syrjillä maasto muuttui heti kivikkoisemmaksi ja alarinteessä aukko rajautui suon reunaan.

Koko äestetty alue käveltiin tarkkaan ja kattavasti läpi havainnoiden merkkejä muinaisjäännöksistä. Alueella on harvakseltaan kvartsi-iskoksia, yhdestä laikusta (kohteen peruskoordinaatit) löytyi lisäksi yksi pii-iskos. Löydöt jätettiin pääsääntöisesti paikalleen – vain muutamia talletettiin luetteloitavaksi kokoelmiin. Merkkejä värjäytyneestä kulttuurikerroksesta, palanutta luuta tai selviä tulisijan jäännöksiä ei todettu.

Alueella on siis selvä kivikautinen asuinpaikka, havaintojen perusteella melko vähälöytöinen. Kohde on parisen metriä korkeammalla tasolla kuin satakuntametriä etelään sijaitsevan Lehtimaansuo 2 kivikautinen asuinpaikka.

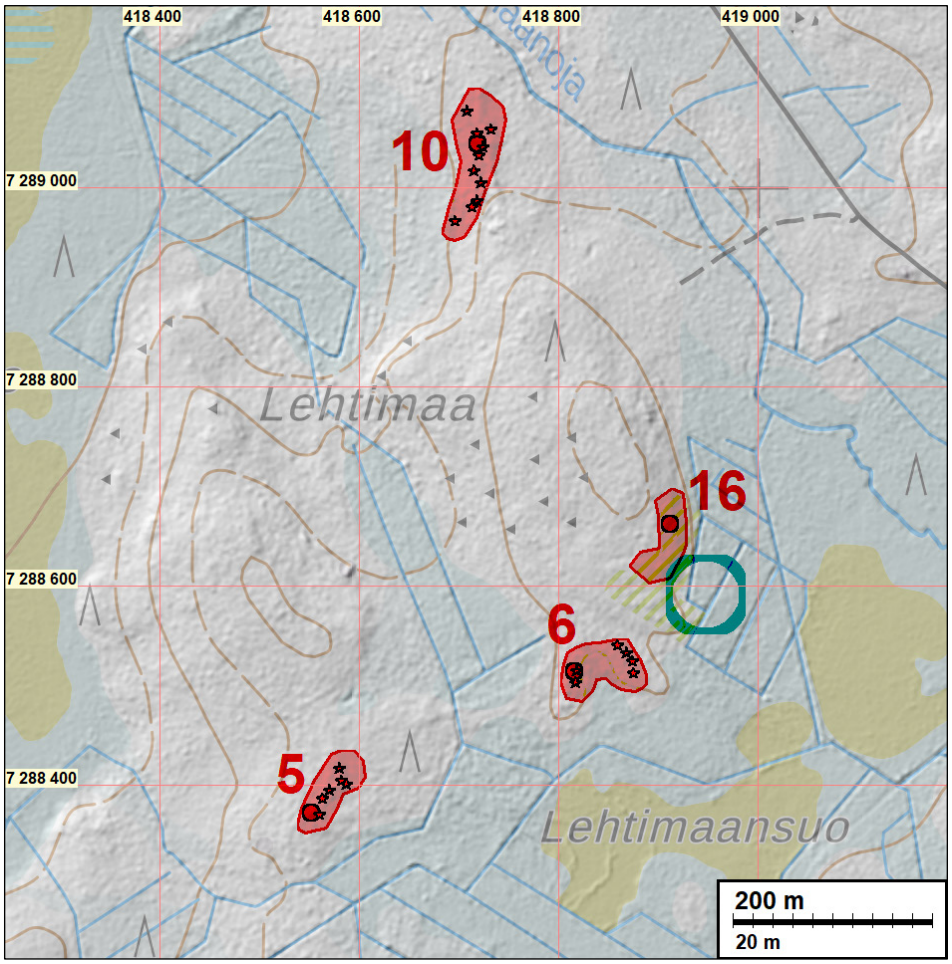

Kohteet 5: Lehtimaansuo 1, 6: Lehtimaansuo 2, 10: Lehtimaanoja ja 16: Lehtimaa. Kaikki ovat kivikautisia asuinpaikkoja. V. 2024 mukaisen suunnitelman mukainen tuulivoimalan paikka on merkitty vaaleansinisellä ympyrällä (tiettävästi siirretty muualle myöhemmässä suunnitelmassa).

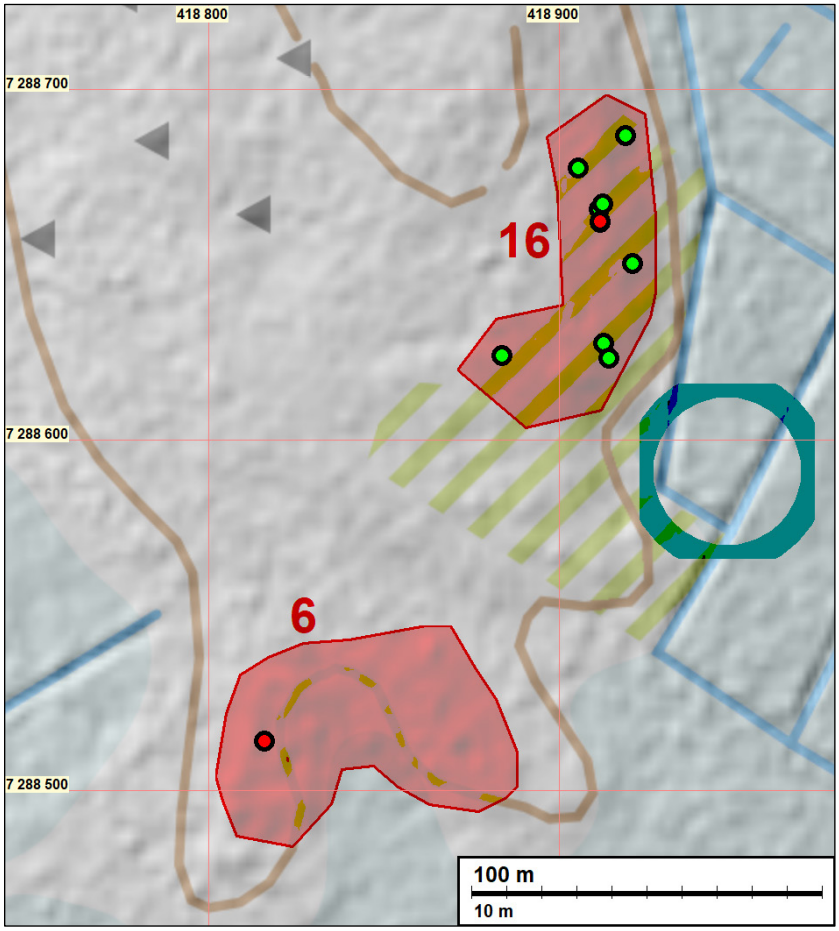

Lähikartta kohteista 6: Lehtimaansuo 2 ja 16: Lehtimaa – kivikautisia asuinpaikkoja. Alkuvuoden 2024 mukaisen suunnitelman tuulivoimalan paikka merkitty vaaleansinisellä ympyrällä – tiettävästi paikalle ei enää suunnitella voimalapaikkaa. Kohteen 16 sisään on merkitty äestyslaikuista havaittujen kvartsi-iskosten löytöpaikat (1-5 kvartsi-iskosta / merkintä). Punaisella pisteellä merkitty kohta, josta kvartsi-iskosten lisäksi löytyi yksi pii-iskos.

Kivikautisen asuinpaikan keskiosaa. Eteläkaakkoon.

17 SIMO SARVISELÄNMAA 4

Mjtunnus: uusi
Status: kiinteä muinaisjäännös (sm)
Ajoitus: kivikautinen
Laji: asuinpaikka

Koordin: N: 7289161 E: 417986 Z: 44-45

Tutkijat: Sepänmaa, Timo inventointi 2024

Huomiot: *Sepänmaa 2024:*
Harjualueella on laajahko laikutettu hakkuualue. Se käveltiin tarkkaa ja kattavasti läpi tuulivoimapuiston hankealueen puoleiselta osalta.

Vain yhdestä kohdasta löytyi muinaisjäännöstä osoittavia merkkejä. Muutaman neliömetrin kokoisella alalla oli laikuissa palaneita luunsiruja sekä rapautuneita, varsin selviä liesikiviä. Maa oli tällä suppealla alalla osittain punertavaa (palanutta?). Muita merkkejä, esim. kvartsi-iskoksia, ei todettu. Kyseessä on havaintojen perusteella pienialainen kohde, jossa on ollut liesi tai useampi.

Karttaote kohteen 14 yhteydessä.

Kuvan keskellä olevan lapion kohdalta ja ympäristöstä muutaman neliömetrin alalta äestyslaikuista löytyi palaneita luunsiruja sekä rapautuneita (oletettavasti) liesikiviä. Itään.

18 SIMO SARVISELÄNMAA 2

Mjtunnus: uusi
Status: kiinteä muinaisjäännös (sm)
Ajoitus: kivikautinen
Laji: asuinpaikka

Koordin: N: 7288251 E: 417377 Z: 43-44

Tutkijat: Sepänmaa, Timo inventointi 2024

Huomiot: *Sepänmaa 2024:*
Kohteeseen 2 kuljettaessa käveltiin pienialaisen, pääasiassa käytöstä poistuneen hiekkakuopan läpi. Sen leikkauksessa havaittiin muutaman kymmenen metrin pituisella matkalla melko runsaasti kvartsi-iskoksia. Kohdetta ei tarkemmin tutkittu, koska se sijaitsee hieman tuulivoimapuiston hankealueen ulkopuolella. Sen laajuus on arvioitu maaperän perusteella – hiekkainen alue muuttuu pian ylärinteen suunnassa soraksi. Suurella todennäköisyydellä suurin osa asuinpaikasta on tuhoutunut hiekanoton yhteydessä.

Kohde merkittiin tähän raporttiin koska se löytyi tutkimusalueelle kuljettaessa ja sijaitsee varsin lähellä hankealuetta.

Karttaote kohteen 2 yhteydessä.

Kuvan etualalta taustalle, hiekkakuopan leikkauksesta löytyi melko runsaasti kvartsi-iskoksia. Pohjoiseen.

Löytöpaikka

7 SIMO LAKKASUO

Mjtunnus: 751010046
Status: löytöpaikka (ei suojelukohde)
Ajoitus: kivikautinen
Laji: löytöpaikka

Koordin: N: 7285558 E: 420436 Z: 53-54

Tutkijat: Lauren, Juha 1991 inventointi, Sepänmaa, Timo 2024 inventointi

Huomiot: *Muinaisjäännösrekisteri:* N. 9,8 km Simon asemalta itäkoilliseen, Iso Kivimaa-nimisen rakka-alueen lounaispuolella, lääninrajasta n. 540 m luoteeseen huomattavan maakiven lähellä. Löydöt liusketuura.

Alue on metsäaurattu vuonna 1977, joten se oli 1991 inventoinnin aikoihin jo ehtinyt kasvaa melko pahasti umpeen. Maaperä on kivikkoista hiekkamaata, jossa kasvoi tiheä mäntytaimikko. Paikalla ei tuolloin havaittu merkkejä kiinteästä muinaisjäännöksestä.

Sepänmaa 2024:
Löytöpaikka lähialueineen on tiheää metsää. Ei havaintoja muinaisjäännöksistä.

Kiviesineen löytöaluetta. Itään.

Liite raporttiin: Simo Lakkasuo. Tuulivoimapuistoalueen arkeologinen inventointi 2024. Mikroliitti Oy / Timo Sepänmaa.

Maastossa inventoidut alueet

Vuonna 2024 maastossa tarkastetut alueet merkitty vaaleanpunaisella.
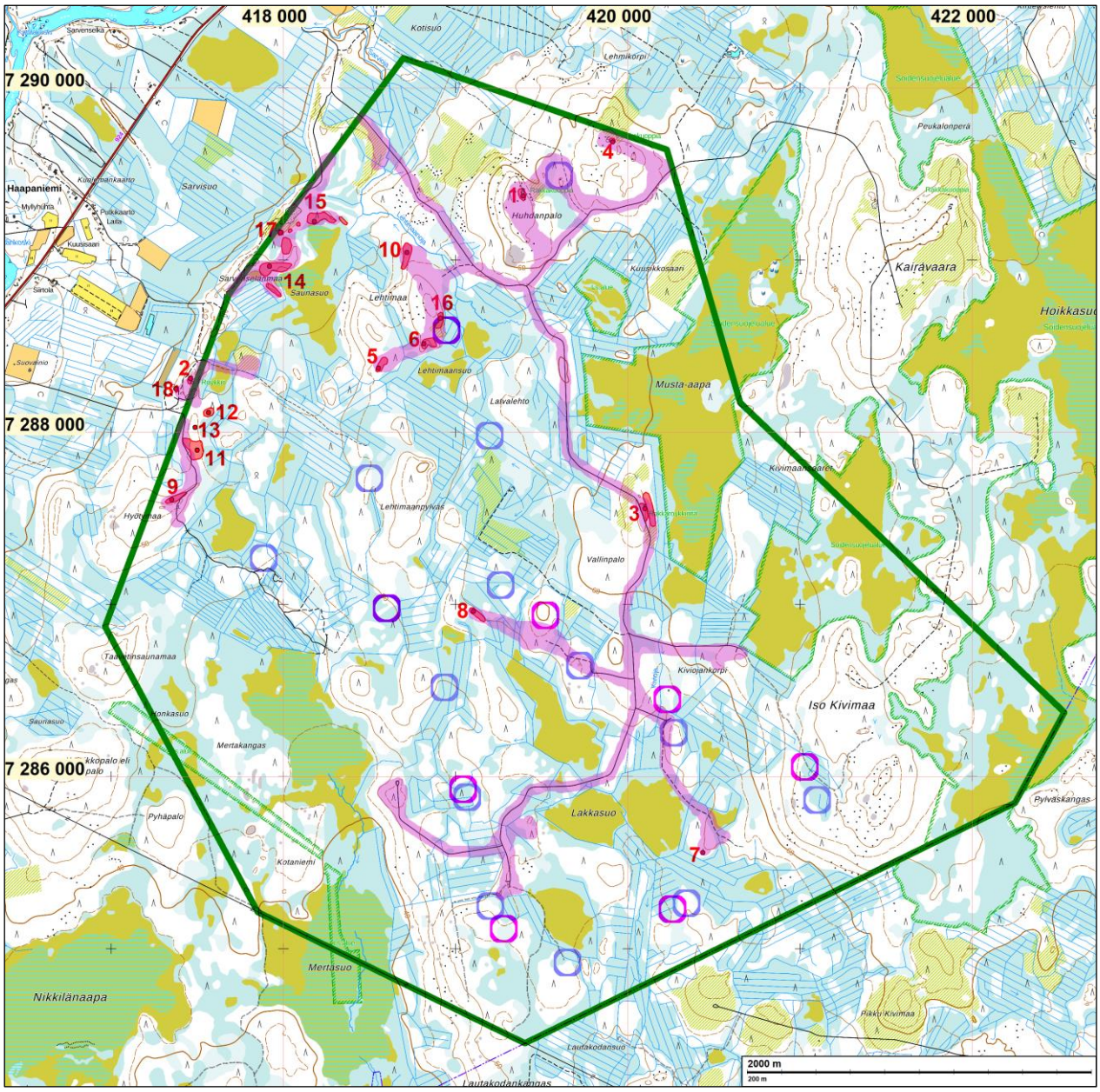
Merkityt alueet voi tulkita arkeologisesti tarkastetuiksi (riippuen termin määritelmästä – termillä ei ole yleistä eikä standardoitua määritystä, joten ”tarkastettu alue” käsite on subjektiivinen). Paikoin katse on voinut osua kauemmaksi ja haravoida maastoa tarkemmin, paikoin lähemmäksi ja epätarkemmin, pahimmissa maastoissa vain enimmän ajan jalkojen juureen. Paikoin aikaa käytettiin jollain maastonkohdalla ja taipaleella enemmän, paikoin kuljettiin ripeästi maastoa katsellen. Joissain maastonkohdissa tehtiin koekuoppia tai kairanpistoja ja intensiivistä silmänvaraista havainnointia, ja joissain paikoin, kuten tiheissä vesakoissa ja louhikoissa, keskityttiin etenemiseen, laajemman havainnoinnin ollessa mahdotonta. Karttaa on siis tulkittava suuripiirteisesti. Sitä ei voi tulkita niin, että kaikki tarkastetuksi merkittyjen alueiden jäännökset on havaittu.